

Camping Steiermark

IN DER STEIERMARK / ÖSTERREICH

IN STYRIA / AUSTRIA

EN STIERMARKEN / OOSTENRIJK

WWW.CAMPING-STEIERMARK.AT



30 CAMPINGPLÄTZE STELLEN SICH VOR
30 CAMPSITES PRESENT THEMSELVES
30 CAMPINGS STELLEN ZICH VOOR



DE URLAUB UNTER MEHR ALS 5 STERNEN! Das Grüne Herz Österreichs schlägt für den Camping-Urlaub inmitten von Natur, Wellness, Kultur und Kulinarik. Städte wie Graz, UNESCO Weltkulturerbe und Kulturhauptstadt Europas 2003, zeugen von Geschichte und modernem Zeitgeist. Besondere Würze verleiht die kulinarische Vielfalt: Von Hausmannskost und Wildspezialitäten bis Apfel, Wein und Kürbis. Die 30 attraktivsten Campinganlagen der Steiermark zeichnen sich durch ihre angenehme Größe mit 15 bis 200 Stellplätzen, hohen Standard und Komfort, gepflegte Ambiente und hervorragendes Preis-Leistungsverhältnis aus. Camping in der Steiermark bedeutet, inmitten der reizvollsten Landstriche zu leben und sich immer von Herzen willkommen zu fühlen. Unsere Gastgeber stehen gern mit Tipps, Informationen und ihrem Erfahrungsschatz zur Seite.

EN HOLIDAYS UNDER MORE THAN 5 STARS!

Styria, Austria's green heart offers everything for unforgettable holidays. Imposing mountains and romantic vineyards, lakes and hot springs, museums and castles tell their stories. Bustling cities like Graz, UNESCO World Cultural Heritage and Europe's Cultural Capital 2003 await you. By the way: Styria is known for being „Austria's deli“. Styria's 30 attractive camp sites distinguish themselves with a pleasant size between 15 and 200 pitches, high standards, comfort and sophisticated atmosphere and offer excellent value for money. Camping in Styria means living in the middle of enchanting landscapes and always feeling welcome.

NL VAKANTIE ONDER MEER DAN 5 STERREN!

Stiermarken is het groene hart van Oostenrijk. Bergen, romantische wijngaarden, heldere bergmeertjes en thermen: alles voor een topvakantie! Musea en kastelen met rijke historie en levendige steden als Graz, UNESCO werelderfgoed en Europa's culturele hoofdstad 2003, vragen om een bezoek. Overigens: Stiermarken is bekend als de culinaire top van Oostenrijk. De 30 mooiste campings van Stiermarken hebben een prettige grootte van 15 tot 200 plaatsen, een hoge standaard, comfort, accommodatie en perfecte prijzen. U kampeert in Stiermarken middenin een prachtig landschap waar u altijd van harte welkom bent!



DE Die Steiermark, der Feinkostladen Österreichs, weckt den Appetit auf die heimische Küche, die zwischen Hausmannkost und kreativen Gaumenfreuden schwelgt. Die Steirer bleiben, auch wenn sie immer öfter mit Auszeichnungen geehrt werden, mit den Füßen fest auf heimischem Boden. Almhütten, Buschenschenken, Dorfgasthäuser und Haubenlokale sind stolz auf ihre regionale Küche und die Qualität der Zutaten. Eine Genussreise durch die Steiermark führt nicht nur durch die unterschiedlichsten Landschaften, sondern überrascht beinahe hinter jedem Hügel mit neuen Spezialitäten. Den sonnigen Süden regieren Apfel, Wein und Kürbis. Der Norden holt sich seine Zutaten von der Alm, aus Wald und Fluss. Köstlich da wie dort: fangfrische Fische, edle Schinken-, Käsevariationen, süße Überraschungen und süffige Geschmackserlebnisse.

EN The Styrian cuisine wallows in home-style cooking and creative delicacies. Alpine huts, Buschenschank wine bars, village inns and award-winning restaurants are proud of their regional cooking and the quality of the ingredients. A gourmet journey will not only take you to the different regions' varied landscapes but provides culinary surprises almost behind every hill. Apples, wine and pumpkins characterise the sunny south. The north gets its ingredients from alpine meadows, forests and rivers. Both offer delicious fresh fish, fine ham and cheese as well as sweet surprises.

NL In het culinaire hoogtepunt van Oostenrijk, de lokale keuken biedt alles, van stevige kost tot creatief smullen. Berghutten, wijnbars, dorpscafés en sterrenrestaurants zijn trots op hun regionale keuken en hun ingrediënten. Een reis voor genietters voert niet alleen door de uiteenlopende landschappen van de regio, maar verrast bijna achter elke heuvel met nieuwe specialiteiten. In het zonnige zuiden regeren de appels, wijn en pompoenen. In het noorden komen de ingrediënten van de alpenwei, uit bos en rivier. Alles ronduit heerlijk: vers gevangen vis, edele variaties met ham en kaas en zoete verrassingen.



Essen & Trinken

Food & Drink
Eten & Drinken

DE Die Natur lädt auf den schönsten Wander- und Radwegen zum Entdecken ein. Der Norden beeindruckt mit imposantem Bergpanorama, saftigen Almen und Wäldern. Der Süden verzaubert mit romantischer Landschaft und beinahe mediterranem Charme. Die neue Wanderroute „Vom Gletscher zum Wein“, vom ewigen Eis am Dachstein bis ins Weinland, lässt das Herz aller Naturfreunde höher schlagen. Imposante Berge, Naturschutzgebiete, geschichtsträchtige Kultur, heiße Thermen und regionale Spezialitäten. Das alles kann man am Weitwanderweg auf einer Nord- und einer Südroute im wahrsten Sinne des Wortes erwandern. Das dicht verzweigte Radwegenetz verbindet alle sehenswerten Punkte. Die Flussradwege begleiten die Flüsse Mur und Enns. Die Weinland Steiermark-Radtour verbindet alle 8 Weinstraßen mit ihren unzähligen Vinotheken und Ausflugszielen rund um Kulinarik, Wellness und Kultur.

EN From north to south there are beautiful bike and hiking trails. A new one is the long-distance hiking path „Vom Gletscher zum Wein“ from the eternal ice on Dachstein to the wine country of Styria, which makes the hearts of nature lovers beat faster. Imposing mountains, nature reserves, rich cultural history, hot thermal springs and regional cuisine. You can experience all of this on a northern and southern route. The extensive cycling path network in Styria connects all attractions. River cycle paths run along the major rivers Mur and Enns. The wine country of Styria bike tour connects all 8 wine routes with their wine houses and sights.

NL Fiets- en wandeltochten voor liefhebbers van Noord tot Zuid. Met 8 van de 10 lange wandelroutes van Oostenrijk vindt u er de meeste in deze regio, die samen zorgen voor een van de dichtste wegennetten in de bergregio. De mooiste ontdekkingsreis is de wandelroute van gletsjer tot wijn. Indrukwekkende bergen, natuurgebieden, cultuur met een rijke geschiedenis, wellness en culinaire verrassingen. Talloze fietsroutes verbinden de bezienswaardigheden en attracties tussen imposante bergen en fraaie wijnheuvels. De rivieren Mur en Enns hebben speciale fietsroutes. De Fietstocht Wijnland Stiermarken verbindt alle 8 wijn routes.



Natur & Bewegung
Nature & Movement
Natur & Bewegung

DE Im Norden bestechen der Dachstein mit dem Skywalk, das Benediktinerstift Admont mit der größten barocken Klosterbibliothek, der Erzberg, die Basilika in Mariazell oder auch das UNESCO-Welterbe Semmeringbahn. Die Schlösserstraße schmückt den Osten - im Süden und Westen locken das berühmte Kürbiskernöl, das „grüne Gold“ der Steiermark, zahlreiche Weingüter und Vinotheken wie auch die Geburtsstätte der weltberühmten Lipizzaner. In der mittelalterlichen Altstadt (UNESCO-Welterbe) der Landeshauptstadt Graz pulsiert das Leben. Kunsthaus und Murinsel geben den Ton im modernen Graz an. Um Frühling und Sommer von ganzem Herzen zu genießen, lassen steirische Kulturanbieter ihre Programme unter freiem Himmel stattfinden. Bis in den Herbst hinein bringen die Veranstalter im Rahmen der Serie „Kulturgenuss im Grünen“ Kultur, Kulinarik und Landschaft zusammen.

EN The north wows with Mount Dachstein and its Skywalk, Admont's Benedictine Monastery with the largest Baroque monastery library, Mount Erzberg, Mariazell's Basilica or the Semmering Railway, a UNESCO World Heritage site. The east offers „castle road“, the south and west pumpkin seed oil, the famous „green gold“, wineries and the famous Lipizzaner horses. Graz is a bustling city and the province's capital with a medieval old part, also a UNESCO World Heritage site, the Kunsthaus and Mur River Island. Cultural events take place from spring to autumn, even in the open and combine culture, gastronomy and landscape.

NL Hoogtepunten in het noorden zijn de Dachstein met de skywalk, het Benedictijnse klooster Admont met zijn grote bibliotheek, de ertsberg, de basiliek van Mariazell of het UNESCO werelderfgoed Semmeringbahn. De Schlösserstraße siert het oosten. In het zuiden en westen lokt de beroemde olie uit pompoenpitten - het ‚groene goud‘ - net als diverse wijngoeden en de wereldberoemde Lipizzaner. In de provinciehoofdstad Graz met de middeleeuwse binnenstad als UNESCO werelderfgoed pulseert het leven met Kunsthaus, Murinsel en festivals. Het culturele aanbod vindt van voor- tot najaar ook plaats in de open lucht en combineert cultuur, culinaire genoegens en landschap met elkaar.



DE Campingferien zwischen ewigem Eis und heißen Quellen. Vom Dachsteingletscher bis ins Thermenland variieren die Urlaubsideen zwischen Alpin-, Langlaufsport und Thermenvergnügen. Die steirischen Bergriesen – allen voran der Dachstein – geben sich von November bis ins Frühjahr schneesicher. Die Top-Skigebiete wie die Schladminger 4-Berge-Schaukel, die Skiberge des Mur-Mürz Top Skipass zwischen Kreischberg und Stuhleck und die Familienskigebiete zwischen Tauplitz, Mariazell und St. Jakob im Walde warten mit hunderten perfekt präparierten Pistenkilometern auf Einsteiger, Profis und auf Snowboarder. In Ramsau am Dachstein und 15 weiteren Orten zwischen Ausseerland, Hochsteiermark und Oststeiermark bieten mit dem Gütesiegel ausgezeichnete Loipen Langlaufspaß.

EN From the Dachstein glacier to the spa country, holiday ideas range from alpine to cross-country skiing. The majestic Styrian mountains guarantee snow from November to spring time. Hundreds of kilometres of perfectly prepared slopes in top ski resorts such as Schladming's 4-Berge-Schaukel, on the ski mountains included in the Mur-Mürz Top Skipass between Kreischberg and Stuhleck as well as the family ski resorts between Tauplitz, Mariazell and St. Jakob im Walde await beginners, professional skiers and snowboarders. You can have Cross-country fun on the trails in Ramsau am Dachstein and 15 other towns between Ausseerland region, Upper and Eastern Styria.

NL Van de Dachstein-gletsjer tot in het Thermenland hebt u alle opties om te skiën en langlaufen. De bergreuzen zijn hier van november tot het voorjaar bedekt met sneeuw. Skigebieden als de Schladminger 4-Berge-Schaukel, de Skiberge van de Mur-Mürz Top Skipass tussen Kreischberg en Stuhleck en die voor het hele gezin tussen Tauplitz, Mariazell en St. Jakob im Walde bieden honderden perfect geprepareerde pistes voor beginners, gevorderden en snowboarders. In Ramsau am Dachstein en 15 andere plaatsen tussen Ausseerland, Hochsteiermark en Oststeiermark vindt u goedgekeurde langlaufloipes.



DE Im Grünen Herz Österreichs findet man für Erholung, Ruhe, aber auch Badespaß das richtige Angebot. Die Steiermark hat sich in den letzten Jahren zur Gesundheits- und Wellnessdestination Österreichs entwickelt. Sie beherbergt sage und schreibe neun Thermen, die mit individuellen Spezialisierungen, naturgegebenen Wohlfühlideen und therapeutischer Kompetenz auf Regeneration von Kopf bis Fuß setzen, und das nicht nur mit heilendem Thermalwasser. „Streicheleinheiten aus der Natur“ eröffnen neue Wellness- & Beauty- Dimensionen auf typisch Steirisch. Heimische Produkte aus Äpfeln, Trauben, Kürbissen und Holunder schmecken nicht nur gut, sondern machen auch schön. Wellness, Selfness, Regeneration und Fitness. Begriffe, die als „Grünkraft Steiermark“ neue Wege zu innerer Balance und Lebensqualität beschreiben. „In der Natur von der Natur lernen“, lautet die Devise.

EN No matter if you are looking for recuperation, quiet or aquatic fun, you will find the right offer in Styria, the 'green heart' of Austria. Over the course of the last few years, Styria has developed into Austria's premier health and wellness destination. It boasts a full nine spas that provide recuperation from head to toe with their individual specialisations, natural well-being ideas and therapeutic competence and they don't just use healing thermal water. "Natural balm for the soul" opens up new wellness & beauty dimensions in a typically Styrian way. Domestic products made from apples, grapes, pumpkins and elder not only taste great but also support your beauty. The motto is 'learning from nature in nature'.

NL In Stiermarken - het groene hart van Oostenrijk - vindt u voor ontspanning, rust, maar ook voor zwempret het passende aanbod. Stiermarken (Oostenrijks: „Steiermark“) heeft zich de laatste jaren ontwikkeld tot gezondheids- en wellnessbestemming in Oostenrijk. Hier vindt u maar liefst negen thermaalbaden die met individuele specialisaties, door de natuur geïnspireerde ideeën voor welzijn en therapeutische deskundigheid goed zijn voor regeneratie van top tot teen - niet alleen maar met geneeskrachtig water. „Strelingen door de natuur“ geven een hele nieuwe dimensie aan wellness & beauty - kenmerkend voor Stiermarken. Regionale producten uit appels, druiven, pompoenen en vlierbessen smaken niet alleen goed, maar ze zorgen ook voor schoonheid. „In de natuur leren van de natuur,“ is het motto.



Regeneration & Wellness

Recuperation and wellness
Regeneratie en wellness



CAMPINGPLATZ ERLAUFSEE ST. SEBASTIAN

A-8630 St. Sebastian, Erlaufseestrasse 3
T +43 664 60644400
T +43 3882 4937
T +43 3882 2244-0 (16.9. - 30.4.)
camping@st-sebastian.at
www.st-sebastian.at
geöffnet / open: 1.5. - 15.9.

4,0 ★★★★★

lt. 5 Bewertungen / rankings / beoordelingen

840m | ha 10 Dau 65 Tou (HS)

13k/2w 9w 7 3km

0,1km 0,2km 75 (12A)



Camping Erlaufsee St. Sebastian

...das Mariazeller Land erleben

Der Campingplatz Erlaufsee lädt dazu ein, das Mariazeller Land von der Natur aus zu erleben.

Im steirisch-niederösterreichischen Alpengebiet gelegen präsentiert sich die Region mit seinen zahlreichen Freizeit-, Kultur- und Sportmöglichkeiten als idealer Platz zum Ausspannen und Auftanken.

DE Das Zentrum des Mariazeller Landes bildet der Wallfahrtsort Mariazell mit der berühmten römisch-katholischen Basilika. Der Gnadenort wurde im 12. Jahrhundert gegründet. Er ist der wichtigste Wallfahrtsort in Österreich.

Als beliebte Ausflugs- und Wanderziele präsentieren sich die Mariazeller Bürgeralpe und die Gemeindealpe. Auf der Bürgeralpe, die auch mit der Seilbahn bequem zu erreichen ist, bietet der Freizeitpark Erlebniswelt Holzknichtland Einblick in das Leben der Holzknichte aus vergangener Zeit. Kinder und interessierte Besucher können spielerisch nachvollziehen, was einst harter Broterwerb war. Auf der Gemeindealpe in Mitterbach ist die Rollerbahn eine Attraktion für Jung und Alt.

Zwei moderne Sesselbahnen bringen Sie zum Gipfel der 1626 m hohen Gemeindealpe und ermöglichen einen fantastischen Panoramablick von einem der beliebtesten Aussichtsberge der Voralpen.

Für Sommerfreuden sorgen auch: 200 km Wanderwege, Schwimmen, Tauchen, Fischen, Boot fahren und Klettern im Hochseilgarten am Erlaufsee, abwechslungsreiche Mountainbike- und Radrouten, Paragleiten, Motor- und Segelfliegen sowie Fahrten mit der Museumstramway oder Mariazellerbahn.

Ein besonderes Vergnügen ist eine Bootsfahrt auf dem Erlaufsee. Bei geeignetem Wetter stehen 30 Boote zur Verfügung.

Sommerattraktionen:

WakeAlps: Auf der Bürgeralpe ist der höchstgelegene Wakeboard-Spot in Europa, ideal für Wakeboarder und Wasserschifahrer. Topmoderne Anlage am Kristallsee. Weiters: Kneebords, Reifen, „Walking on the Ball“, „Stand up Paddle“ oder der „Fliegende Teppich“.

Mariazeller Bergwelle: Im Sommer finden auf der Bürgeralpe auf 1.300 m Seehöhe Live-Konzerte statt. Höhepunkt ist eine eindrucksvolle Choreographie aus Wasser, Licht, Laser und Ton. 40 Meter hohe, bunt beleuchtete Wasserfontänen tanzen dabei im Takt der Musik.

Info und Programm:
www.bergwelle.at

EN DISCOVERING MARIAZELLER LAND REGION

Lake Erlauf Camp Site invites its guests to discover the Mariazeller Land region in a natural setting. Located in the Styrian-Lower Austrian alpine region, the region offers manifold leisure time, culture and sporting activities and is a perfect place to relax and recover.

In its centre is the pilgrimage town of Mariazell with the famous basilica. The region's popular day trip and hiking destinations include the Holzknichtland Adventure World on Mariazell's Bürgeralpe and Gemeindealpe in Mitterbach with scooter circuit. One can reach Mariazell's Bürgeralpe in comfort using the cable car, Gemeindealpe by chair lift.

Further summer entertainment: 200 km of hiking paths, swimming, scuba diving, fishing, boating and climbing at Lake Erlauf's high-wire garden, varied mountain bike and cycling routes, para gliding, motor and hang gliding as well as trips with the vintage tramway or Mariazell railway. A boat cruise around Lake Erlauf is lots of fun, too, 30 boats available.


WakeAlps: On Bürgeralpe there is Europe's highest situated Wakeboard-Spot. **Mariazeller Bergwelle:** In summer open air concerts on Bürgeralpe with impressive water-laser choreografie. www.bergwelle.at

NL BELEEF HET MARIAZELLER LAND CAMPING ERLAUFSEE NODIGT U VAN HARTE UIT, OM HET MARIAZELLER LAND MET HAAR PRACHTIGE NATUUR TE KOMEN ONTDEKKEN.

Gelegen in het alpengebied van Stiermarken/Neder-Oostenrijk en met zijn talrijke recreatieve, culturele en sportieve mogelijkheden is deze regio bij uitstek geschikt om te ontspannen en bij te tanken. Hoogtepunt vormt het bedevaartsoord van Mariazell met zijn beroemde kerk.

Populaire uitstapjes en wandelbestemmingen zijn recreatiepark Erlebniswelt Holzknichtland op de Mariazeller Bürgeralpe en de Gemeindealpe in Mitterbach met rolbaan. Mariazeller Bürgeralpe is te bereiken met een kabelbaan, Gemeindealpe met een stoeltjeslift. 200 km aan wandelpaden, zwemmen, duiken, vissen, varen en klimmen in het klimpark bij de Erlaufsee, afwisselende mountainbike- en fietsroutes, paragliden, motor- en zweefvliegen en ritjes met de museumtram of de Mariazellerbahn. Prachtig is ook een rondvaart op de Erlaufsee. Bij goed weer staan er 30 boten voor de gasten klaar.

Attracties: WakeAlps met wakeboarding; Mariazeller Bergwelle: Live-concerten met water-laser-choreografie in zomer. www.bergwelle.at





CAMPING WILDALPEN

A-8924 Wildalpen

T +43 3636 342

wildalpen@camping-steiermark.at

info@camping-wildalpen.at

www.camping-wildalpen.at

geöffnet / open: 1.4. - 15.10.

noch keine Bewertungen /
no ranking / geen beoordeling

610m | ha 10 Dau 70 Tou



Camping Wildalpen

Ein herrlicher Platz direkt an der Salza! Lassen Sie Ihre Seele baumeln im Naturschutzgebiet Wildalpener Salzatal. Lagerfeuerromantik wird bei Camping Wildalpen groß geschrieben!

DE Es bieten sich eine Menge Möglichkeiten an, die Freizeit- und Sportaktivitäten zu genießen; zum Beispiel beim Wildwassersport für Anfänger und Fortgeschrittene werden Kajakkurse, Raftingfahrten und geführte RiverBug- oder Outsidetouren angeboten. Weiters: Kanu, Canyoning.

Naturliebhaber kommen hier ganz besonders auf ihre Rechnung. Von alpinem Bergsport bis Spazieren, von Radfahren bis Mountainbiken, diese urige idyllische Landschaft wird Sie begeistern. Wellness im Walde in der Waldsauna mit Kleinhallenbad oder in den Sommermonaten am Waldbad in Hinterwildalpen.

Camping Wildalpen liegt direkt an der Salza am linken Ufer in Blickrichtung Fluss aufwärts. 5 Gehminuten ins Ortszentrum.

Weitere Tipps für Ihren Urlaub in Wildalpen: Museum HochQuellenWasser Wildalpen und Kläfferquelle, gebuchte Höhlenführung in die Arzberghöhle, Waldsauna & Kleinhallenbad, Waldbad (Mitte Juni - Anfang September, Eintritt ist kostenfrei), Genießer-Mountainbikeroute Krumpen - Abbrenn, 5 Lauf- & Walkingwege, Holzäpfeltal-Alpakas zur Beobachtung in 40 Gehminuten, Tennis- oder Fußballplatz nach vorheriger Reservierung, Sportschützenanlage auf Anfrage, Besuch bei Maschinenstickwaren Birnbaum, Kunst im Keller Karl Käfer. (alle nach Anmeldung)

Teilen Sie das Erlebnis Fluss, Ufer und Salza!

Sie haben die Möglichkeit unverbindlich anzufagen oder gleich direkt auf der Website www.camping-wildalpen.at

einen Stellplatz für Ihr Zelt oder Ihren Wohnwagen zu buchen. Einfahrt: bis 22.00 Uhr Ausfahrt: ab 6.00 Uhr W-LAN für Nächtigungsgäste kostenfrei Bitte die Bezahlung vor Ort mit Bargeld vornehmen.

EN A GREAT SITE DIRECTLY AT THE SALZA RIVER!

Let your mind wonder in the Wildalpener Salzatal Nature Reserve. Wildalpen Camping is all about camp-fire romance.

Large selection of leisure and sports activities such as white water sports with kayak courses, rafting and guided RiverBug or outside tours, canoeing and canyoning. Mountaineering or walking, cycling or mountain biking in a rustic, idyllic landscape.

Forest wellness: in the forest sauna with small indoor pool or in the summer months at the forest pool „Waldbad“ (free, from mid-June to early September) in Hinterwildalpen.


Further holiday tips: HochQuellenWasser Wildalpen Museum and Kläfferquelle well, guided cave tours into Arzberg Cave, Krumpen-Abbrenn route for mountain bike lovers, 5 running and walking trails, Holzäpfeltal-Alpakas in a 40 minutes' walk. On request or reservation: Tennis court or football field, shooting range, visit to Birnbaum embroidery factory and Art in the Cellar. Wildalpen Camping is located directly at the left shore of the Salza River looking upstream. 5 minutes' walk to city centre. Entry until 10 pm, exit from 6 am, free WI-FI for overnight guests. Please pay cash on location.

NL EEN HEERLIJK PLEKJE AAN DE SALZA!

Zalig ontspannen in het natuurgebied Wildalpener Salzatal. Romantiek bij het kampvuur is hier kenmerkend!

Groot aanbod vrijetijd en sport: wildwatersport met kajakles, rafting, RiverBug- of Outsidetouren met gids, kano en canyoning. Bergsport, of gewoon wandelen, fietsen en mountainbiken in het prachtige landschap. Wellness in het bos: bossauna in een overdekt zwembad of's zomers in het bosmeertje (half juni - begin september, gratis toegang) in Hinterwildalpen.

Andere tips: museum HochQuellenWasser Wildalpen en Kläfferbron, rondleidingen door de Arzberggrot, mountainbikeroute Krumpen-Abbrenn voor liefhebbers, 5 hardloop- en walking-routes, Holzäpfeltal-Alpakas op 40 min. loopafstand. Op aanvraag of reservering: tennis, voetbal, schietsport, bezoekje aan textielabriek Birnbaum, Kunst in de kelder. Beleef alles rond de Salza! Camping Wildalpen ligt direct op de linkeroever van de Salza met zicht stroomopwaarts. Op 5 min. loopafstand van het centrum. Aankomst tot 22.00 uur, vertrek vanaf 6.00 uur, gratis WiFi voor campinggasten. Contant betalen ter plaatse.





CAMPINGPLATZ FORSTGARTEN GSTATTERBODEN

Steiermärkische Landesforste
Gstaatterboden Nr. 105, 8913 Admont
T+43 664 8252323
campingplatz@landesforste.at
www.landesforste.at
geöffnet / open: 1.-5. - 31.10.

noch keine Bewertungen /
no ranking / geen beoordeling

580 m | ha 66 Tou



Campingplatz Forstgarten Gstaatterboden

Der Campingplatz Forstgarten im Herzen des Nationalparks Gesäuse liegt idyllisch inmitten einer traumhaften Bergkulisse umgeben von Wäldern und Wiesen am Fuße der Planspitze.

DE Der Campingplatz Forstgarten im Herzen des Nationalparks Gesäuse liegt idyllisch inmitten einer traumhaften Bergkulisse umgeben von Wäldern und Wiesen am Fuße der Planspitze.

Das 10.000 m² große Areal am Ennsufer bietet Platz für rund 100 Gäste. Geschotterte und mit Strom versorgte Stellplätze bieten auch für Wohnwägen und Wohnmobile die optimalen Voraussetzungen, wie etwa einer Entsorgungsstation für Chemietoiletten.

Zwei Matratzenlager mit Kleinküche und großem Aufenthaltsraum sind für Schüler- und Jugendgruppen bis zu 30 Personen bestens geeignet.

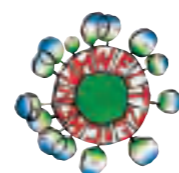
Die Ferienwohnung mit Küche und eigenem Schlafraum für vier Personen ist bei Familien sehr beliebt.

Der Campingplatz Forstgarten bietet eine große Grünfläche mit Beachvolleyball- und Kinderspielplatz, Lagerfeuerstellen mit Grillmöglichkeit sowie einen Badeplatz direkt an der Enns. In fünf Gehminuten ist die kleine Ortschaft Gstaatterboden mit seinem Nationalpark-Pavillon erreichbar.

Durch die Lage im Zentrum des Nationalparks ist der Campingplatz der ideale Ausgangspunkt für Bergtouren in der näheren Umgebung, für die Mountainbike-Tour „Hochscheibe“ und

den Ennsbodenweg sowie Raftingtouren auf der Enns.

Viele Besuchereinrichtungen des Nationalparks (Weidendom, Ökologischer Fußabdruck, Geologie-Ausstellung, Themenweg, Lettmair-Au, Rauchboden, Sagenweg) befinden sich in unmittelbarer Nähe.



EN FORSTGARTEN CAMPGROUND IN THE HEART OF THE GESÄUSE NATIONAL PARK IS BEAUTIFULLY LOCATED IN THE MIDDLE OF DREAMY MOUNTAIN SCENERY, SURROUNDED BY WOODS AND MEADOWS AT THE FOOT OF PLANSPITZE.

The 10.000 m² site on the banks of the River Enns offers space for some 100 guests. Gravelled pitches with power hook-up offer optimum prerequisites for trailers and RVs such as a disposal station for chemical toilets. Two dormitories with small kitchens and large social rooms are perfectly suited for groups of students or youths numbering up to 30. Holiday flats with kitchens and designated dorm room for four people. The campsite has a large green area with beach volleyball and children's playground, fireplaces with barbecue facilities and a swimming area directly on the River Enns. The small village of Gstaatterboden with its national park pavilion can be reached in five minutes on foot. It makes an ideal starting point for mountain tours in the surrounding area, for the Hochscheibe mountain bike tour and the Ennsbodenweg trail as well as rafting tours on the Enns River. Many visitor facilities of the National Park (Weidendom, Ecological Footprint, Geology Exhibition, Educational Trail, Lettmair-Au trail, Rauchboden, Trail of Legends) are found in the immediate vicinity.

NL DE CAMPING FORSTGARTEN IN HET HART VAN HET NATIONALE PARK GESÄUSE LIGT PRACHTIG MIDDENIN EEN SCHITTEREND BERGLANDSCHAP, OMRINGD DOOR BOSSEN EN WEIDES AAN DE VOET VAN DE PLANSPITZE.

Het 10.000 m² grote terrein aan de oever van de Enns biedt ruimte aan ongeveer 100 bezoekers. Stelplaatsen met grind en stroom bieden ook caravans en campers optimale voorwaarden, zoals een station om chemische toiletten te legen. Twee ruimtes met matrassen, een kleine keuken en een grote gemeenschapsruimte zijn geschikt voor scholieren en jongeren in groepen tot 30 personen. Vakantiewoning met keuken en eigen slaapkamer voor vier personen. De camping heeft een groot grasveld met beachvolleybalveld, kinderspeelplaats, plaatsen voor kampvuur en barbecue en zwemgelegenheid direct aan de Enns. Op vijf minuten loopafstand ligt het plaatsje Gstaatterboden met het paviljoen over het Nationale Park. Een ideaal startpunt voor bergtochten in de omgeving, voor het mountainbike-parkoers „Hochscheibe“ en de Ennsbodenweg, alsook om te raften op de Enns. Veel bezoekersvoorzieningen van het Nationale Park (Weidendom, ecologische voetafdruk, geologische tentoonstelling, themaroute, Lettmair-Au, Rauchboden, Sagenweg) bevinden zich in de directe omgeving.





CAMPING GASTHOF PICHLER RADDÖRFL OBERAICH

A-8600 Oberaich, Bruckerstraße 110
T +43 3862 51418
F: +43 3862 59940
info@gasthofpichler.at
www.gasthofpichler.at
geöffnet / open: 1.5. - 15.10.

3,0 ★★★★★

lt. 3 Bewertungen / rankings / beoordelingen

500m 0,8 ha 20 Tou



Camping Gasthof Pichler Oberaich

Im Zentrum der Steiermark gelegen, direkt am Murradweg.

Zwischen der Universitätsstadt Leoben (12 km) und der Handelsstadt Bruck an der Mur (4 km). Bushaltestelle vor dem Platz. Wir sind ein kleiner, sehr familiär geführter Platz, der sich als Etappenziel genauso wie als Ausgangspunkt für Touren mit dem Auto, Motorrad, Fahrrad, Rad oder zu Fuß eignet.

DE Im Hotelrestaurant haben unsere Campinggäste die Möglichkeit, sich vom Frühstücksbuffet bis zum Abendessen verwöhnen zu lassen. Das „Raddörfli“ (Kleine Bungalows für bis zu 4 Personen) befindet sich ebenfalls auf unserem Platz und ist eines von 6 Dörfern am Murradweg, die zum Übernachten einladen.

Für Rad- und Motorradfahrer ist ein Trockenraum sowie eine Garage vorhanden. Bei der Zusammenstellung von Touren sind wir gerne behilflich (Familie Pichler fährt selbst Motorrad).

Unser Platz verfügt über modernst ausgestattete Sanitäreanlagen, von ECC & DCC ausgezeichnet. Über 40 km beschilberte Wanderwege stehen zu Ihrer Verfügung, der Murradweg R2 führt am Platz vorbei, für die Mountainbiker unter Ihnen haben wir in unserer Umgebung zahlreiche

beschilberte Strecken (direkter Anschluss an die Alpentour).

Die Tennisanlage Oberaich mit drei Sandplätzen, Finnischer Sauna & Infrarotkabine, befindet sich unmittelbar neben unserem Campingpark.

Spielen Sie Golf? Oder möchten Sie es lernen? Bei uns haben Sie die Möglichkeit.

50 m vom Platz befindet sich die Golfanlage Winning Golf mit Driving-Range, im Umkreis von 50 km sind die 5 schönsten Golfplätze der Steiermark zu finden.

Winning Golf bietet ihnen einen 9-Loch Kurzplatz zum Üben für Anfänger (Wochenendgolfkurse) und fortgeschrittene Golfer sowie eine Short Game Area, 20 Rasen- und 10 Mattenabschläge, wovon die

Mattenabschläge überdacht und im Winter beheizbar sind.

Unsere Anlage ist, wenn es die Witterung zulässt, das ganze Jahr über bespielbar. Weiters haben wir eine professionell geführte Winning Golf Academy, wo unser Head PRO Mr. Tim Robinson Sie in den Golfsport einführt. Tim berät sie auch gerne in unserem gut sortierten Pro Shop.



EN IN THE HEART OF STYRIA,
DIRECTLY AT THE MUR RIVER
CYCLE PATH.

Between the university city of Leoben (12 km) and the commercial city of Bruck an der Mur (4 km). Bus stop in front. Small, family-run site suited as an interim stop and a starting point for tours by car, motorbike, bicycle or on foot; 40 km of signposted hiking paths; Mur River cycle path R2 runs past the site, many signposted mountain bike routes (direct connection to Alpine Tour). Guests can eat at the nearby hotel restaurant. One of 6 villages along the Mur River cycle path, „Raddörfli“ (small bungalows for up to 4 people), is located at our site.

Sanitary facilities with modern equipment awarded by ECC & DCC; a dry room and a garage for cyclists and bikers. We gladly assist you in arranging your tours (the Pichlers are bikers, too). The Oberaich tennis facility with 3 clay courts and sauna is located right next to the camp site.

Golf: The Winning Golf course with driving range, 20 lawn and 10 roofed tee-off mats is located 50 m from the site and offers training lessons with Head Pro Tim Robinson. Styria's 5 prettiest golf courses are located within a 50 km radius.

NL IN HET HART VAN STIERMARKEN,
DIRECT AAN DE MURRADWEG R2.

Gelegen tussen de universiteitsstad Leoben (12 km) en de handelsstad Bruck aan de Mur (4 km). Bushalte voor de camping.

Kleine camping met een ongedwongen sfeer; geschikt als bestemming of vertrekpunt voor uitstapjes met auto, motor, fiets of te voet, 40 km aan gemarkeerde wandelpaden. Mountainbikers: talrijke bewegwijzerende routes (directe aansluiting op de Alpenroute).

Hotelrestaurant met ontbijtbuffet tot diner voor campinggasten. 'Raddörfli' (dorpje voor fietsers met kleine bungalows voor max. 4 personen) op camping. Dit is een van de 6 dorpen aan de Murradweg waar u kunt overnachten. Voor fietsers en motorrijders is er een droogruimte en een garage beschikbaar. Wij helpen u graag bij het samenstellen van de routes (familie Pichler rijdt zelf motor). Tenniscomplex Oberaich met 3 gravelbanen, Finse sauna en infraroodcabine.

Golf: 50 m van de camping: golfbaan Winning Golf met driving range. Oefenterrein met 20 afslagmogelijkheden op gras en 10 op matten overdekt. Golf Academy met Head-PRO Tim Robinson. Binnen een straal van 50 km vindt u de 5 mooiste golfbanen van Stiermarken.





CAMPING-PENSION-APPARTEMENT GRIMMINGSICHT

A-8983 Bad Mitterndorf 338
T +43 3623 2985, +43 664 2148361
camping@grimmingsicht.at
www.grimmingsicht.at
geöffnet / open: 1.1. - 31.12.

5,0 ★★★★★

lt. 5 Bewertungen / rankings / beoordelingen

812m 0,5 ha 12 Dau 25 Tou



Camping Grimmingsicht Bad Mitterndorf

In der verzauberten Landschaft des Ausseerlandes im Steirischen Salzkammergut liegt der Camping Grimmingsicht, ein Campingplatz, wo durch eine holländische Leitung österreichische Gastfreundlichkeit geboten wird - werden Sie als Gast zum Freund!

DE Der Campingplatz liegt ruhig, zirka 500 m vom Ortszentrum entfernt und bietet ein wunderschönes Panorama auf die umliegenden Berge wie den Grimming und den Lawinenstein. Der Boden ist ein Naturrasen.

Der Campingplatz verfügt über 37 Plätze.

Campern im Sommer

Die Umgebung um Bad Mitterndorf ist ein wahres Wander- und Fahrradparadies für jeden Geschmack und jede Schwierigkeitsstufe. Für Sonnenanbeter oder Wassernixen bieten sich das nahegelegene, wunderschöne Alpenbad im Zentrum von Bad Mitterndorf oder die umliegenden Salzkammergut-Seen an. Die Grimming-Therme ist im Sommer und im Winter gefragt!

Campern im Winter

Durch unsere zentrale Gasanlage wird Wintercampen zum wahren Vergnügen! Der Campingplatz ist dann Ausgangspunkt für Wanderungen auf geräumten Wanderwegen oder direkter Loipeneinstieg im Langlaufparadies „Steirisches Salzkammergut“, eines der größten Europas.

Für Ski- und Snowboardfans ist die Tauplitzalm in der Nähe. Auch möglich: Schneeschuhwandern, Eislaufen und Pferdeschlittenfahrten.

Weiters: Mietwohnwagen, Zimmer mit Frühstück, Appartement, W-Lan.

Camping Grimmingsicht wird von Inhabern, die selber begeisterte Camper sind, geführt.

„Wir wissen, was Campingurlauber wollen und sind deshalb auch mit Herz und Seele für unsere Gäste da. Wir geben Ihnen Auskunft, beraten und bieten Unterstützung an, so wie wir es uns auf einem Campingplatz wünschen würden.“

Diese Einstellung sorgt dafür, dass Sie einen entspannenden und erholsamen Urlaub bei uns erleben werden! Kurz gesagt, Camping Grimmingsicht ist ein Campingplatz, wo Sie als Gast zum Freund werden!

EN CAMPING GRIMMINGSICHT IS LOCATED IN THE ENCHANTED LANDSCAPE OF THE AUSSEERLAND IN THE STYRIAN SALZKAMMERGUT REGION.

Its Dutch owners welcome you with Austrian hospitality and treat guests like friends! The site is quietly located some 500 m from the town centre and features pretty views of the surrounding mountains such as Grimming and Lawinenstein.

Summer camping

The Bad Mitterndorf area is a paradise for hikers and cyclists of all levels. Sunbathers and water sports enthusiasts will enjoy the neighbouring and beautiful Alpenbad pool at Bad Mitterndorf's centre and the surrounding lakes of the Salzkammergut region. Grimming-Therme spa is popular in summer and winter!

Winter camping

Our central gas system makes winter camping a pleasure! Starting point for hikes on cleared hiking paths; direct connection to the trails of the cross-country skiing paradise „Steirisches Salzkammergut“, one of Europe's largest. For skiers and snowboarders: Tauplitzalm. Snow shoe hikes, ice skating, horse sleigh rides. Furthermore: Rental caravans, rooms with breakfast, apartment, WI-FI.

NL IN HET BETOVERENDE LANDSCHAP VAN HET AUSSEERLAND IN HET STEIRISCHE SALZKAMMERGUT LIGT CAMPING „GRIMMINGSICHT“, EEN CAMPING, WAAR ONDER HOLLANDSE LEIDING, DE OOSTENRIJKSE GASTVRIJHEID GEBODEN WORDT - U VERANDERD VAN EEN GAST IN EEN VRIEND!



De camping heeft een rustige ligging, ongeveer 500 meter van het dorpscentrum, en biedt een wonderschoon uitzicht op de omliggende bergen zoals de Grimming en de Lawinenstein.

Camping zomer

Wandelen- en fietsparadijs. Voor de zonzonliefhebbers en waterratten is er in het centrum van Bad Mitterndorf het mooie Alpen zwembad of zij bezoeken één van de Salzkammergut meren.

Camping winter

Door ons centraal gasleidingsysteem wordt winterkamperen een waar genoegen. Start-punt voor zowel wandelingen op de geruimde wandelpaden, directe aansluiting op het langlaufparadijs „Steirisches Salzkammergut“ welke tot de grootste van Europa behoort. Voor ski- en snowboardfans: wintersportgebied Tauplitzalm, Sneeuwschoenwandeling, schaatsen. Bovendien: verhuurcaravan, appartement, camers, WI-FI.





CAMPING IM DÖRFL

A-8952 Irdning, Falkenburg-Dörfel 273
 T +43 3682 22022
 info@imdoerfl.at
 www.imdoerfl.at
 geöffnet / open: 29.11. - 05.03.;
 22.03 - 29.10.

4,4 ★★★★★

lt. 14 Bewertungen / rankings / beoordelingen



Ferienanlage Im Dörfel Anno 1873

Irdning

Camping in uriger Ferienanlage mit traumhaftem Panoramablick

Die gesamte Ferienanlage wurde im Baustil des 19. Jahrhunderts errichtet und bezaubert durch das einzigartige Ambiente und den herrlichen Blick auf den Grimming und das Ennstal.

DE 45 Stellplätze mit Strom, gratis WLAN, komfortable, beheizte Sanitärräume und ein gemütliches Wirtshaus mit steirischen Spezialitäten machen Ihren Urlaub zu einem besonderen Erlebnis für die ganze Familie.

Wenn Sie auch als Selbstversorger einmal Lust auf die „Ennstaler Bauernkuchl“ haben, bieten wir in unserem Wirtshaus auf die Jahreszeit abgestimmte typische Schmankerln aus der Region.

Direkt neben der Anlage befinden sich ein Tennisplatz, Fußballplatz, Beachvolleyballplatz, Badeteich und Spielplatz.

Zum Entdecken in der Region Rund um den mächtigen Grimming erwartet Sie in der herrlichen Naturlandschaft der Bergregion alles, was das Urlauberherz begehrt.

Sportliche Vielfalt für Groß und Klein, kulturelle Highlights, erlebnisreiche Ausflugsziele, kulinarische Schmankerln und unvergessliche Naturschauspiele.

So führen Sie 1000 km Wanderwege vom Tal über Almen bis zum Gipfelkreuz. Klettersteige, Radwege für Genussradler und Familien, mehrere Golfplätze und viele attraktive Ausflugsziele befinden sich in nächster Umgebung. Die Skigebiete Schladming-Dachstein, Planneralm, Riesneralm und Tauplitz erreichen Sie von hier bequem mit dem Auto in kurzer Fahrzeit.

Langläufer können nur wenige Meter vom „Dörfel“ entfernt auf bestens präparierten Loipen ihrer Leidenschaft nachgehen.

In Irdning finden Sie Supermärkte, Restaurants und Geschäfte. Wir sind Partnerbetrieb der Grimming-Therme.

Die Ferienanlage Im Dörfel anno 1873 wird seit 2007 von Familie Karl Heinz Schwab betrieben.

EN CAMPING AT A RUSTIC HOLIDAY WITH SPLENDID PANORAMIC VIEWS

The entire holiday facility was built in 19th century style and charms its visitors with a unique atmosphere and spectacular views of Mount Grimming and the Enns Valley.

45 pitches, well equipped with power, water and sewage hook-ups, free WI-FI, comfortable, heated sanitary facilities and a cosy inn offering Styrian delicacies make your holidays a special experience for your entire family.

Located right next to the facility are a tennis court, football field, beach volleyball court, swimming pond and playground. 1000 km of hiking paths from valley floors to alpine meadows to summit crosses, via ferrata, cycling paths for pleasure cyclists and families, various golf courses and many attractive day-trip destinations are located in the immediate vicinity. From the site, you can comfortably reach the skiing regions of Schladming-Dachstein, Planneralm, Riesneralm and Tauplitz in no time by car.

Irdning offers supermarkets, restaurants and shops. We are a partner of Grimming-Therme spa.

NL CAMPING OP AUTHENTIEK VAKANTIECOMPLEX MET EEN BETOVEREND UITZICHT


Het complete vakantiecomplex is opgetrokken in 19e eeuwse stijl en verover uw hart door de unieke atmosfeer en het formidabele uitzicht op de Grimming en het Ennstal.

De 45 standplaatsen, perfect uitgerust met stroomvoorziening, stromend water en waterafvoer, gratis WLAN, comfortabele verwarmde sanitaire voorzieningen en een gezellig restaurant met regionale specialiteiten, zorgen dat uw vakantie voor het hele gezin heel bijzonder wordt.

Onmiddellijk bij het complex vindt u een tennisbaan, een voetbalveld, een beachvolleybalveld, een zwembad en een speeltuin. In de directe omgeving liggen 1000 km wandelroutes van het dal over de alpenweides tot op de bergtoppen, faciliteiten voor bergbeklimmers, fietspaden om met het hele gezin te ontspannen, diverse golfplaatsen en veel attractieve bestemmingen voor een dagtrip.

De skipistes Schladming-Dachstein, Planneralm, Riesneralm en Tauplitz zijn hiervandaan gemakkelijk en snel met de auto te bereiken.

In Irdning vindt u supermarkten, restaurants en winkelgelegenheden. Wij zijn een partner van de Therme Grimming.





CAMPING RAMSAU BEACH

A-8972 Ramsau am Dachstein
Schildlehen 128
T +43 3687 21010
www.daniela@beach.co.at
www.rittisberg.at
geöffnet / open: 1.1. - 31.12.

3,9 ★★★★★
lt. 7 Bewertungen / rankings / beoordelingen

1150m 2 ha 10 Dau 25 Tou



Freizeitpark Ramsau-Beach

Der Beach ist ein FREIZEITPARK mit Badesee, Beachvolleyballplatz, Sliding-Soccer-Platz, Sprungturm, Insel und Schwimmsteg. Es ist ein Kinderbecken, Trampolin und Kinderspielplatz für die Kleinen vorhanden. In einem Waldstück direkt neben dem Freizeitpark ist aus Seilen und Baumstämmen der FOREST PARK (Waldhochseilgarten) entstanden. Idealer Ausgangspunkt für viele Wanderungen, Alpin- und Mountainbiketouren im Dachsteingebiet.

DE Der Campingplatz Ramsau Beach verfügt im Sommer wie im Winter über Dauer- und Touristenstellplätze mit Strom-, Wasser- und Abwasseranschluss. Moderne Sanitäreinrichtungen mit Warmwasser, ein Waschraum mit Waschmaschine und Trockner, ein Schirraum mit Schutrocknung und ein Flaschengaslager sind ebenfalls vorhanden.

Kabellos Internetsurfen am gesamten Campinggelände. Unsere Campinggäste haben freien Zugang zu allen Einrichtungen des Freizeitparks. Darüber hinaus bieten wir geführte Wanderungen und Klettertouren in der Dachstein-Tauern-Region, Reiten, Kutschenfahrten und die ganze Vielfalt an Möglichkeiten in der Ramsau. Unser Café-Restaurant mit Terrasse über dem Badesee – es wurde im kanadischen

Blockbaustil errichtet – verwöhnt mit heimischen Gerichten, internationalen Köstlichkeiten, Eisspezialitäten und Mehlspeisen samt einer großen Auswahl an Kaffeegetränken.

Veranstaltungen:

- Ramsaurier Kinderfeste: Spaß mit Kali, dem Ramsauer Maskottchen
- Lagerfeuerfeste: Live-Musik und Grillspezialitäten am Lagerfeuer

Im Winter ist die RamSauna, die Wellnessanlage Ramsau-Beach ein begehrter Ort zum Entspannen, kostenlos für Campinggäste. In zwei Blockbauten befinden sich eine finnische Sauna mit holzbefeuertem Ofen, eine Dampfsauna mit Sternenhimmel, ein Kneippbecken, Erlebnisduschen (Eimerdusche) und Wärmeliegen mit einer grandiosen Aussicht auf die Ramsauer Bergwelt.

In direkter Umgebung:

- 4-er Sesselbahn Rittisberg
- Ski- und Snowboardschule mit dem Kaliland
- Skating und klassische Loipe
- Sportgeschäft mit Skiverleih uvm.
- Rittisberg-Coaster (Allwetterrodelbahn mit 1.300 m Länge)

Lebensmittelversorgung zum Teil auch direkt am Platz (Bäcker). Auch Zimmer mit Dusche/WC werden angeboten.

EN RAMSAU BEACH IS A LEISURE PARK

with swimming lake, beach volleyball court, sliding-soccer-court, diving tower, island and floating pontoon; furthermore: children's pool, trampoline and playground for the little ones. Directly adjacent: Rittisberg-Coaster, 1300 m all-weather toboggan run and Forest Park (forest high-wire garden). Ideal starting point for hikes, alpine and mountain bike tours in the Dachstein region.

EVENTS:

- "Ramsaurier children's festivals": Fun with Kali, Ramsau region's mascot
- Camp fire festivals: Live music & barbecue at the camp fire

In winter, the site is located in the heart of Amade Skiing Region. The main building is a log structure with inn, sanitary facilities and wash room. "RamSauna" (Ramsau-Beach's wellness facility): Finish sauna with wood stove, steam sauna with starlit sky, Kneipp pool, adventure showers, heated loungers in the quiet room.

LOCATED CLOSE BY:

- 4-seater chair lift up Mount Rittis
- Kaliland Ski and snowboard school
- Skating and classic cross-country ski trail
- Sports shop with ski rentals and more
- Some food available at the site (bakery); rooms with showers/WC; ski room with shoe drying system.

NL RAMSAU BEACH CAMPING IS EEN RECREATIEPARK

met zwemmeer, beachvolleybalveld, sliding-soccer, springtoren, eiland en zweemsteiger, een kinderbad, trampoline en speeltuin voor de kleintjes. Daarnaast het recreatiepark: Rittisberg-Coaster (rodelbaan, lengte: 1.300 m), Forest Park (klimtorein). Uitgangspunt voor wandelingen, bergwandelen en mountainbiketochten in het Dachstein-gebied.

Evenementen:

- Ramsauer kinderfeesten: plezier met Kali, de mascotte van Ramsau
- Kampvuurfeesten: livemuziek en grillspecialiteiten

De camping is centraal gelegen in het skigebied Amade. Het hoofdgebouw is een blokhuis met restaurant, sanitaire voorzieningen en een wasruimte. Wellness RamSauna – finse sauna met houtgestookte oven, stoomcabine met sterrenhemel, Kneipp-bad, belevenis-douches of verwarmde ligstoelen in de rustruimte.

In de directe omgeving:

- Stoeltjeslift voor 4 personen Rittisberg
- Ski- en snowboardschool met het Kaliland
- Schaatsen en klassieke loipe
- Sportwinkel met skiverhuur
- Levensmiddelen deels ook ter plaatse verkrijgbaar (bakker)



CAMPING OLACHGUT ST. GEORGEN AM KREISCHBERG

A-8861 St. Georgen am Kreischberg
Kaindorf-Nord 90
T+43 3532 2162 oder 3233, F 2162-4,
office@olachgut.at, www.olachgut.at
geöffnet / open: 1.1. - 31.12.

4,6 ★★★★★

lt. 9 Bewertungen / rankings / beoordelingen

856m 10 ha 50 Dau 60 Tou

17w 6w 16w WC Ch

k+w w X-XII 60(16A)

3

Camping Olachgut St. Georgen am Kreischberg

Camping Olachgut – wo Urlaub Spaß macht.

Sportlich aktiv und (oder) Erholung pur, für alle ist etwas dabei.

Genießen Sie Ihren Urlaub auf einem familienfreundlichen Komfortplatz mit vielen Reitangeboten.

DE Entspannung an unserem Freizeiteich verbunden mit einer erfrischenden Abkühlung, sportlich aktiv mit Fischen, Schwimmen, Reiten, Radeln, Wandern, Golfen im Sommer, sowie Schi alpin und nordisch in den Wintermonaten. Alle Möglichkeiten stehen offen!

Unser komfortabler Sanitärbereich ist komplett dem Thema Erlebnis verschrieben – man sollte es probiert haben: In einer Felsendusche unter dem Wasserfall zu stehen oder in der Lichterdusche sich farblich inspirieren zu lassen.

Alle Plätze sind Komfortstellplätze mit Strom-, Wasser- und Abwasseranschluss (16 Ampere Absicherung).

Neu: Freies W-Lan am gesamten Campingareal.

Gemütliche Holzbungalows in verschiedenen Größen mit rollstuhlgerechter Ausrüstung und einem gemütlichen

Gasthof mit Ferienwohnungen in verschiedenen Größen und Komfortzimmern. Familien- und Behindertensanitärkabinen, Babywickel- und baderaum, Trockenraum mit Waschmaschine und Trockner, Schiraum, Sauna, Veranstaltungspavillon für gemütliche Tanzabende, eigener Einkaufskiosk, Geschirrspüler, Tiefkühltruhe und Kleinküche gehören zu unseren Angeboten. Mit unserem Doggyland bieten wir Hunden einen Agility-Parcours mit Bademöglichkeit.

Das Herzstück vom Olachgut ist unser voll bewirtschafteter Bauernhof. Viele vom Aussterben bedrohte Rassen wie etwa das Kärntner Brillenschaf, Zackelschafe, Noriker oder Pinzgauer Kühe fühlen sich bei uns wohl. Mit unseren Haflingern bieten wir Unterricht durch geprüfte Reitlehrer für Jung und Alt, Ausritte und auch Reitferien für Kinder.

Viel Spaß muss sein!

Mit unserem Familienprogramm in den Sommermonaten bieten wir Abwechslung mit Lagerfeuer, Bogenschießen, Fackelwanderungen und fischen. Geführte Wanderungen, Steirerabend mit Musik, kulturelle Führungen und vieles mehr.

Ein Familienurlaub mit vielen Aktivitäten, da ist für jeden Geschmack etwas dabei.



EN RELAXATION AT OUR LEISURE POND OR SPORTING ACTIVITIES SUCH AS FISHING, SWIMMING, HORSERIDING, CYCLING, HIKING, GOLFING IN SUMMER OR SKIING AND CROSS-COUNTRY SKIING IN WINTER.

New „adventure“ sanitary building with waterfall in the rock or light shower. Comfort pitches only with power, water and sewage hook-ups (16A fuse). Family and disabled sanitary cabins, baby changing and bathing room, dry room with washing machine and dryer, ski room, sauna, event pavilion for cosy dance parties, on-site shopping kiosk, dishwasher, freezer and small kitchen. Doggyland: Agility course for dogs with bathing possibility. New: Free Wi-Fi on the entire site.

Comfortable, wheelchair-accessible timber bungalows; cosy inn with holiday flats and comfort rooms.

Olachgut's centrepiece is its farm with lots of endangered species such as the Carinthian Brillenschaf („bespectacled sheep“), Noriker horses or Pinzgau cows. Horseriding lessons for young and old, rides, riding holidays for children. Summer family programme with camp fires, archery, torch-lit hikes and fishing. Guided hikes, Styria evenings with music, cultural tours.

NL PUUR ONTSPANNEN BIJ ONZE VIJVER OF 'S ZOMERS ACTIEF VISSEN, ZWEMMEN, PAARDRIJDEN, FIETSEN, WANDELEN, GOLFFEN EN 'S WINTERS SKIËN OF LANGLAUFEN.

Nieuwe ‚avontuurlijke‘ sanitaire voorzieningen met waterval in de rotsdouche of de lampendouche.

Enkel comfortabele standplaatsen met aansluitingen voor stroom, water en afvoerwater (16 ampère zekering). Sanitaire cabines voor families en minder-validen, ruimte om de baby te verschonen, bad- en droogruimte met wasmachine en droger, skiberging, sauna, paviljoen voor dansavonden, winkeltje, vaatwasser, diepvriezer en kleine keuken. Doggyland: behendigheidsparcours voor honden met zwemgelegenheid. Nieuw: gratis WiFi op het hele terrein.

Comfortabele houten bungalows voor mensen met een rolstoel, gezellig hotel met vakantiewoningen en comfortkamers. In het hart van Olachgut ligt onze boerderij met veel bedreigde rassen, zoals het Kärntner Brillenschaf, Noriker of de Pinzgauer koeien. Paardrijles voor jong en oud, paardrijden, paardrijvakantie voor kinderen. Zomers familieprogramma met kampvuur, boogschieten, fakkeltochten en vissen. Wandelen met gids, traditionele muziekvond en culturele excursies.






CAMPING BELLA AUSTRIA
 A-8842 St. Peter / Kbg., Peterdorf 100
 T +43 3536 73902, +43 664 1680977
 info@camping-bellaustria.com
 www.camping-bellaustria.com
 geöffnet / open: letzter April-Samstag/
 last Saturday / laatste zaterdag in april - 30.9.

3,7 ★★★★★
 lt. 7 Bewertungen / rankings / beoordelingen

800 m 5,5 ha 70 Tou 10 Dau

Icons: A, B, C, D, E, F, G, H, I, J, K, L, M, N, O, P, Q, R, S, T, U, V, W, X, Y, Z, AA, AB, AC, AD, AE, AF, AG, AH, AI, AJ, AK, AL, AM, AN, AO, AP, AQ, AR, AS, AT, AU, AV, AW, AX, AY, AZ, BA, BB, BC, BD, BE, BF, BG, BH, BI, BJ, BK, BL, BM, BN, BO, BP, BQ, BR, BS, BT, BU, BV, BW, BX, BY, BZ, CA, CB, CC, CD, CE, CF, CG, CH, CI, CJ, CK, CL, CM, CN, CO, CP, CQ, CR, CS, CT, CU, CV, CW, CX, CY, CZ, DA, DB, DC, DD, DE, DF, DG, DH, DI, DJ, DK, DL, DM, DN, DO, DP, DQ, DR, DS, DT, DU, DV, DW, DX, DY, DZ, EA, EB, EC, ED, EE, EF, EG, EH, EI, EJ, EK, EL, EM, EN, EO, EP, EQ, ER, ES, ET, EU, EV, EW, EX, EY, EZ, FA, FB, FC, FD, FE, FF, FG, FH, FI, FJ, FK, FL, FM, FN, FO, FP, FQ, FR, FS, FT, FU, FV, FW, FX, FY, FZ, GA, GB, GC, GD, GE, GF, GG, GH, GI, GJ, GK, GL, GM, GN, GO, GP, GQ, GR, GS, GT, GU, GV, GW, GX, GY, GZ, HA, HB, HC, HD, HE, HF, HG, HH, HI, HJ, HK, HL, HM, HN, HO, HP, HQ, HR, HS, HT, HU, HV, HW, HX, HY, HZ, IA, IB, IC, ID, IE, IF, IG, IH, II, IJ, IK, IL, IM, IN, IO, IP, IQ, IR, IS, IT, IU, IV, IW, IX, IY, IZ, JA, JB, JC, JD, JE, JF, JG, JH, JI, JJ, JK, JL, JM, JN, JO, JP, JQ, JR, JS, JT, JU, JV, JW, JX, JY, JZ, KA, KB, KC, KD, KE, KF, KG, KH, KI, KJ, KK, KL, KM, KN, KO, KP, KQ, KR, KS, KT, KU, KV, KW, KX, KY, KZ, LA, LB, LC, LD, LE, LF, LG, LH, LI, LJ, LK, LL, LM, LN, LO, LP, LQ, LR, LS, LT, LU, LV, LW, LX, LY, LZ, MA, MB, MC, MD, ME, MF, MG, MH, MI, MJ, MK, ML, MM, MN, MO, MP, MQ, MR, MS, MT, MU, MV, MW, MX, MY, MZ, NA, NB, NC, ND, NE, NF, NG, NH, NI, NJ, NK, NL, NM, NO, NP, NQ, NR, NS, NT, NU, NV, NW, NX, NY, NZ, OA, OB, OC, OD, OE, OF, OG, OH, OI, OJ, OK, OL, OM, ON, OO, OP, OQ, OR, OS, OT, OU, OV, OW, OX, OY, OZ, PA, PB, PC, PD, PE, PF, PG, PH, PI, PJ, PK, PL, PM, PN, PO, PP, PQ, PR, PS, PT, PU, PV, PW, PX, PY, PZ, QA, QB, QC, QD, QE, QF, QG, QH, QI, QJ, QK, QL, QM, QN, QO, QP, QQ, QR, QS, QT, QU, QV, QW, QX, QY, QZ, RA, RB, RC, RD, RE, RF, RG, RH, RI, RJ, RK, RL, RM, RN, RO, RP, RQ, RR, RS, RT, RU, RV, RW, RX, RY, RZ, SA, SB, SC, SD, SE, SF, SG, SH, SI, SJ, SK, SL, SM, SN, SO, SP, SQ, SR, SS, ST, SU, SV, SW, SX, SY, SZ, TA, TB, TC, TD, TE, TF, TG, TH, TI, TJ, TK, TL, TM, TN, TO, TP, TQ, TR, TS, TT, TU, TV, TW, TX, TY, TZ, UA, UB, UC, UD, UE, UF, UG, UH, UI, UJ, UK, UL, UM, UN, UO, UP, UQ, UR, US, UT, UY, UZ, VA, VB, VC, VD, VE, VF, VG, VH, VI, VJ, VK, VL, VM, VN, VO, VP, VQ, VR, VS, VT, VU, VV, VW, VX, VY, VZ, WA, WB, WC, WD, WE, WF, WG, WH, WI, WJ, WK, WL, WM, WN, WO, WP, WQ, WR, WS, WT, WU, WV, WW, WX, WY, WZ, XA, XB, XC, XD, XE, XF, XG, XH, XI, XJ, XK, XL, XM, XN, XO, XP, XQ, XR, XS, XT, XU, XV, XW, XX, XY, XZ, YA, YB, YC, YD, YE, YF, YG, YH, YI, YJ, YK, YL, YM, YN, YO, YP, YQ, YR, YS, YT, YU, YV, YW, YX, YZ, ZA, ZB, ZC, ZD, ZE, ZF, ZG, ZH, ZI, ZJ, ZK, ZL, ZM, ZN, ZO, ZP, ZQ, ZR, ZS, ZT, ZU, ZV, ZW, ZX, ZY, ZZ.

ADAC 2 km 2 km 7 km / 20 km



Camping Bella Austria

St. Peter am Kammersberg

Camping Bella Austria heißt übersetzt „wunderschönes Österreich“ Ein Ort, an dem sich die einheimischen Traditionen und uralte Brauchtümer mit Gastfreundschaft vereinen.
 Herzlich Willkommen inmitten von saftigem Grün, bunten Blumenwiesen und staunenden Kühen!

DE Bella Austria ist ein kleiner, aber feiner Camping- Caravanpark auf 800 m Seehöhe bei St. Peter am Kammersberg - einem gepflegten Dorf mitten im Herzen Österreichs.

Die unberührte Natur lädt zum aktiven Entspannen ein! Es ist der ideale Ausgangspunkt, um das traditionelle und ursprüngliche Österreich zu entdecken, ob zu Fuß, mit dem Fahrrad, der Kutsche oder dem Bike!

Auch bieten Ihnen viele Sehenswürdigkeiten in der Urlaubsregion Murtal einen abwechslungsreichen Aufenthalt mit interessanten Besichtigungen, kurzweiligen Museumsbesuchen für Alt und Jung sowie sportlichen Aktivitäten.

Die Landeshauptstädte Salzburg, Klagenfurt und Graz wie auch die Bundeshauptstadt Wien sind gut für

einen Tagesausflug zu erreichen. Nähere Infos zu den Ausflugszielen erhalten Sie auf unserer Homepage.

Auf unserem Campingplatz erwarten Sie bestens versorgte Stellplätze in einer Größe von 10 x 11 m, angeschlossen an 16 Ampere Strom, Wasser und Abfluss.

Außerdem:

- Rezeption
- Restaurant mit Bar
- Wellnessbereich (1 Biosauna, 1 finnische Sauna, 1 Infrarotsauna)
- Swimmingpool: Lagunenpool mit max. 1 m Tiefe, Massagebänke und Liegen, (ca. Mitte Juni bis ca. Anfang September)
- Basketball- und Fußballplatz
- Sanitärhaus; Duschen/ WC/ Waschbecken, Babyraum, Waschmaschinen, Trockner, chemische Toilette,
- Hundetoilette.

- Kinderspielplatz
- Fahrradverleih
- Pferde am Platz
- Streichelzoo

Ein professionelles, mehrsprachiges Animationsteam erwartet Sie von Ende Juni bis ca. Anfang September mit einem Programm, das über eine Vielfalt an Kinderaktivitäten, bunte Ausflüge bis hin zu einer lustigen und abwechslungsreichen Abendunterhaltung für Erwachsene reicht.

EN WELCOME TO LUSH GREEN, COLOURFUL FLOWER MEADOWS AND CURIOUS COWS!

Bella Austria is a small, but nice camping/caravanning park located 800 m above sea level at St. Peter am Kammersberg, a clean village in the heart of Austria.

Pristine nature invites one to relaxing activities. It is the ideal starting point to discover Austrian traditions and origins - on foot, by bike, horse cart or by motorcycle! Additionally, the holiday region of the Mur Valley offers its visitors many attractions providing multi-faceted holidays. Well-equipped 10 x 11 m pitches with 16A power, water and sewage hook-ups await you.

Furthermore:

- Reception, Restaurant with bar
- Wellness area (1 eco sauna, 1 Finnish sauna, 1 infra-red sauna)
- Swimming pool: Lagoon pool (max. depth 1 m), massage benches and loungers (approx. mid-June to early September)
- Entertainment programme: Late June to approx. early September
- Basket ball and football field
- Sanitary facilities; showers/WC/wash-basins, baby room, washing machines, dryer, chemical toilet, dog toilet.
- Playground, Bicycle rentals
- Horse riding, Petting zoo


NL VAN HARTE WELKOM IN EEN PRACHTIGE OMGEVING MET VEEL GROEN, PRACHTIGE VELDKLEUREN EN ONZE KOEIEEN!

Bella Austria is een klein maar zeer betoverende Camping-Caravanpark, gelegen op 800 meter, vlakbij St. Peter am Kammersberg, een karakteristiek dorpje in het hart van Oostenrijk.

De natuur biedt u vele mogelijkheden tot relax. Het is een punt van vertrek tot een ideale verkenning van de traditie en originaliteit van Oostenrijk, te voet, op de fiets, per koets of met de motor. Basis voor het bezoek aan de attracties van de regio en om nieuwe dingen te ondernemen. De Camping-Staanplaatsen 10 x 11m, voorzien van elektriciteitsaansluiting van 16 ampere, water en afvoer.

Bovendien

- Receptie, Restaurant met bar
- Wellness (1 biosauna, 1 finse sauna, 1 sauna met infrarood)
- Verwarmd zwembad (lagunen bad van maximum 1 m. diep, massagebanken en ligstoelen),
- Animatie: eind juni - ca. aanfang sept.
- Speelvelden (Basket, Voetbal)
- Sanitairservice: douche/WC/ wasbakken, babyroom, wasmachine, wasdroger, chemisch-toilet, Toilet voor honden
- Speelplaats voor kinderen, kinderboerderij
- Verhuur van fietsen, paarden





CAMPING AM BADESEE

Hitzmannsdorf 2, 8822 Mühlen
 T+43 3586 2418, +43 35862204
 +43 664 5734651
 office@camping-am-badesee.at
 www.camping-am-badesee.at
 geöffnet / open: 27.4. - 30.9.

4,9 ★★★★★

lt. 20 Bewertungen / rankings / beoordelingen

950m 1,5 ha 20 Dau 40 Tou

2w+k 8w+k 6w+k WC6 R

Ch 5k+w 2 1km 10

60(6A) 10km 7km 7km

2km 10km 1km 12km



Camping am Badesee Mühlen am Zirbitzkogel

1. Campingplatz mit Wandergütesiegel in Österreich.

Erleben Sie Natur- & Wandergenuss in der Naturparkregion Zirbitzkogel-Grebenzen. Auch Bade- & Familienspaß wird bei uns groß geschrieben. Ebenso sind wir ein beliebtes Fischerdomizil.

DE Familiencampingplatz mit viel Herzlichkeit am Fuße des Zirbitzkogel (2.396 m, Seetaler Alpen), direkt am idyllischen Badesee mit bis zu 26 °C gelegen. Der Platz ist großzügig angelegt mit gepflegten Sanitäreanlagen.

Im gemütlichen Gasthaus mit Sonnenterrasse verwöhnen wir Sie mit frischem Frühstücksgebäck, selbst produzierten Jausen, Snacks, Pizzen, Eisbechern, gemütlichen Kesselgulasch- und Grillabenden. Es werden persönlich geführte Wanderungen mit der Gastgeberin wie auch naturkundliche Wanderungen angeboten.

Der Platz liegt direkt in der herrlichen, zertifizierten Wanderregion Zirbitzkogel - Grebenzen. Genießen Sie unser Wanderplus - den gratis Wanderbus! Zwei bis drei Mal in der Woche werden unsere Gäste abgeholt und zu den Naturjuwelen hingeführt.

Unsere Naturparkranger begleiten die Wanderungen und geben ihr Wissen und ihre Geschichten weiter. Der Mühlner See ist auch ein sehr schönes Fischerdomizil mit Hecht, Zander, Wels, Karpfen & Co.

In unserem Wanderdorf am Zirbitzkogel in der Obersteiermark wollen wir Familien mit Kindern einen besonders schönen Urlaub bereiten. Am Campingplatz gibt es einen Spielplatz mit Riesenschaukel, Rutsche, ein Piratenschiff, weiters ein Volleyballfeld, Tischtennis und einen Streichelzoo mit den Zwergziegen Heidi, Resi und Romi.

In den Sommerferien erwarten die Kleinen jede Woche verschiedenste Aktivitäten, wie eine Kinderolympiade, Steckerlbrot grillen, filzen und Kinderschminken. Ein Reiterhof ist in 5 Autominuten sehr gut erreichbar. In der näheren Umgebung gibt es tolle

Erlebnisswanderungen für Familien und Ausflugsziele wie die Graggerschlucht mit Wasserfall, das Hans im Glück Wandermärchen, das mystische Hörfeld Moor, die Burgenstadt Friesach oder das Benediktinerstift St. Lambrecht.

Zu mieten: Ferienhaus am See für 6 Personen. Kulinarium-Tipp: Genießen Sie Bio-Zirbitzlamm-Produkte von unserem Bio-Schafbauernhof. Bei uns erhältlich: Lammkoteletts, -schnitten oder Steaks für Ihren Campinggrill.

Neu: Die Moos-Wiesen-Wald Runde mit Naturspielplatz.



EN 1 CAMP SITE WITH AUSTRIAN HIKING QUALITY SEAL, NATURE & HIKING PLEASURE, SWIMMING & FAMILY FUN, NATURE PARK REGION & FISHING SPOT

Inviting family camp site at the foot of Mount Zirbitzkogel (2,396m, Seetal Alps), directly at the idyllic swimming lake (up to 26°C). Generously laid out with top sanitary facilities.

In the cosy inn with sun terrace, we pamper you with fresh breakfast rolls, home-made snacks, pizzas, sundaes, cosy kettle goulash and barbecue evenings! We offer hikes with the host as a guide and various children's activities.

We are located directly at the hiking, Nordic Walking & mountain biking trail network of the nature park region Zirbitzkogel-Grebenzen. Beautiful fishing spot! Playground, volley ball, table tennis and petting zoo at the site. Horse ranch accessible in 5 minutes by car. Many day trip destinations in immediate vicinity (Graggerschlucht canyon with waterfall, "Hans in Luck" hiking fairy tale, St. Lambrecht Monastery, Friesach,...).

For rent: Holiday house at the lake for 6 people.

Culinary tip: Enjoy organic Zirbitz lamb products from our organic sheep farm. We offer: Lamb cutlets, slices or steaks for your barbecue.

NL 1E CAMPING MET HET OOSTENRIJKSE WANDELKEURMERK

Genieten van natuur & wandelen Waterpret & plezier voor het hele gezin Natuurpark & paradijs voor vissers Familiecamping met hartelijkheid aan de voet van de Zirbitzkogel (2.396 m, Seetaler Alpen), direct aan een idyllisch zwemmeer (tot wel 26°C).

Onze camping is ruim opgezet met TOP-sanitaire voorzieningen. In het gezellige restaurant met zonneterras kunt u genieten van verse broodjes, zelfgemaakte gerechten, snacks, pizza's en ijs; gezellige goulash- en barbecueavonden!

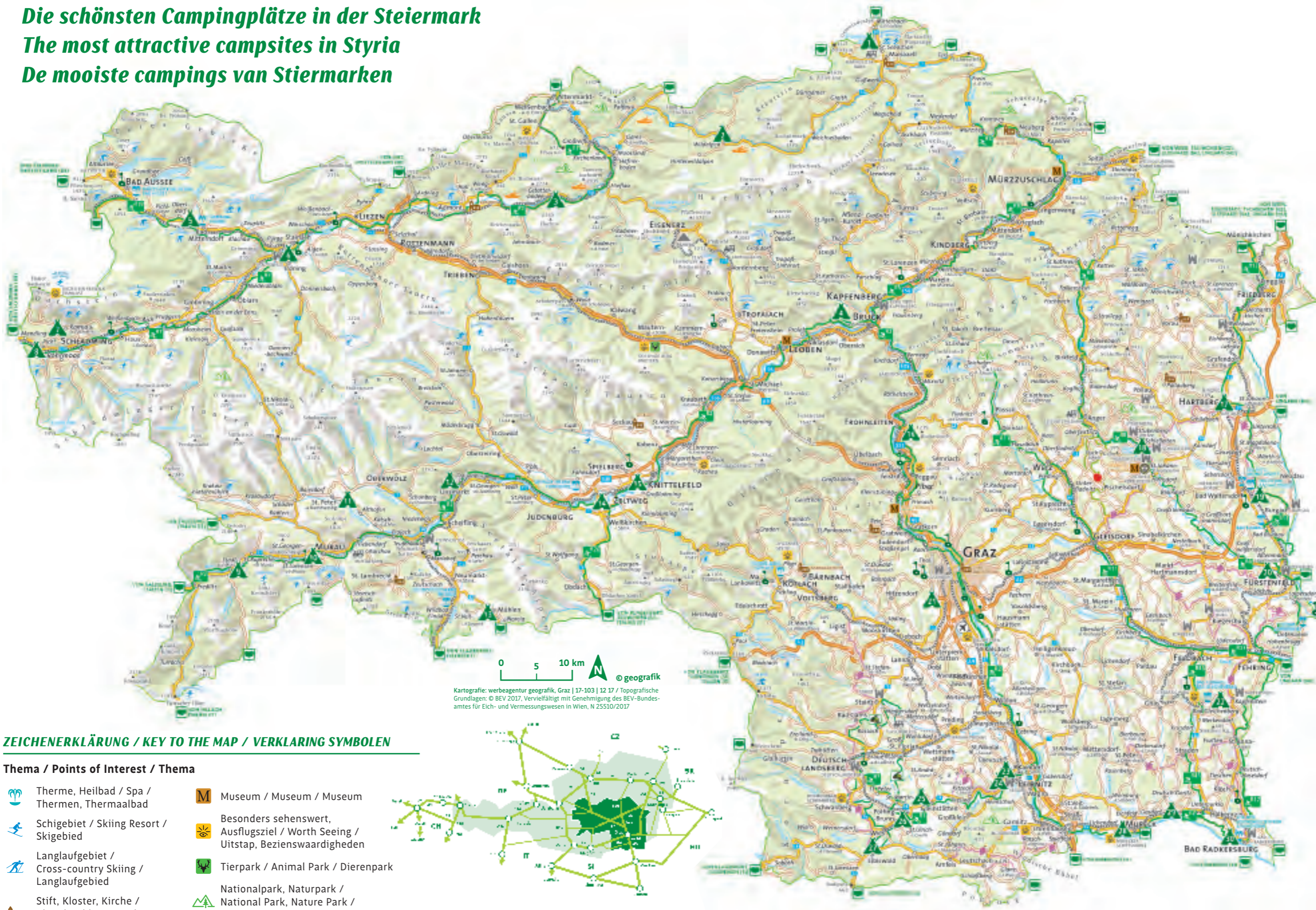
De gastfamilie verzorgt persoonlijk begeleide wandelingen; diverse kinderactiviteiten. Camping direct aan wandel-, nordic walking- & mountainbikeroutes in het natuurpark van de Zirbitzkogel-Grebenzen. Speeltuin, volleybal, tafeltennis en kinderboerderij op de camping. Manege en 5 auto-minuten. Talrijke mogelijkheden tot uitstapjes in de directe omgeving (abdij St. Lambrecht, Friesach,...). Honden welkom.

Te huur: Vakantiehuis aan het meer voor 6 personen.

Culinaire tip: geniet van biologische producten van het Zirbitz-lam. Bij ons verkrijgbaar: karbonade, schijfjes of steaks van lamsvlees voor uw barbecue.



Die schönsten Campingplätze in der Steiermark
The most attractive campsites in Styria
De mooiste campings van Stiermarken



Kartografie: werbeagentur geografik, Graz | 17-103 | 12 17 / Topografische Grundlagen: © BEV 2017. Vervielfältigt mit Genehmigung des BEV-Bundesamtes für Eich- und Vermessungswesen in Wien, N 25510/2017

ZEICHENERKLÄRUNG / KEY TO THE MAP / VERKLARING SYMBOLEN

Thema / Points of Interest / Thema

- Therme, Heilbad / Spa / Thermen, Thermaalbad
- Schigebiet / Skiing Resort / Skigebied
- Langlaufgebiet / Cross-country Skiing / Langlaufgebiet
- Stift, Kloster, Kirche / Church, Abbey / Sticht, Klooster, Kerk
- Schloss, Burg / Castle, Statley Home / Kasteel, Burcht
- Golfplatz / Golf Course / Golfterrein
- Rafting / Rafting / Rafting
- Zugerlebnis / Oldtimer Train / Treinbelevenis
- Museum / Museum / Museum
- Besonders sehenswert, Ausflugsziel / Worth Seeing / Uitstap, Bezienswaardigheden
- Tierpark / Animal Park / Dierenpark
- Nationalpark, Naturpark / National Park, Nature Park / Nationaal Park, Natuurpark
- Flughafen / Airport / Lucht-haven

Themenstraßen / Themed Routes / Themroutes

- Weinstraßen / Wine Routes / Wijnroutes
- Apfelstraße / Apple Route / Appelroute
- Ölspur / Oil Trail / Oliespoor



Radwege / Cycling Routes / Fietspaden

- Sulmtalradweg / Sulmtal Bike Route/ Fietspad langs de Sulm
- Murradweg / Mur Bike Route / Fietspad langs de Mur
- Mürztalradweg / Mürztal Bike Route / Fietspad door Mürztal
- Ennsradweg / Ennstal Bike Route / Fietspad door Ennstal
- Feistritzalradweg / Feistritzal Bike Route / Fietspad door Feistritzal
- Raabtalradweg / Raabtal Bike Route / Fietspad door Raabtal
- Thermenradweg / Thermen Bike Route / Fietspad-Thermen
- Zirbenlandradweg / Zirbenland Bike Route / Fietspad door Zirbenland
- Gleichenberger Radweg / Gleichenberg Bike Route / Fietspad Gleichenberg
- Salzkammergutradweg / Salzkammergut Bike Route / Fietspad door Salzkammergut

CAMPINGPLATZ / CAMPSITE / CAMPING

- 1 Camping Erlaufsee
- 2 Camping Wildalpen
- 3 Camping Forstgarten
- 4 Camping Gasthof Pichler
- 5 Camping Grimmingsicht
- 6 Camping Im Dörf anno 1873 in Irdring
- 7 Camping Ramsau Beach
- 8 Reiteralm Camping
- 9 Camping da Bräuhauser
- 10 Camping Olachgut
- 11 Camping Bella Austria
- 12 Camping Unzmarkt-Frauenburg
- 13 Camping am Badesee
- 14 50plus Campingpark Fischening
- 15 Camping Murinsel
- 16 Camping Lanzmaierhof
- 17 Campingplatz Hartberg
- 18 Camping Steinmann - Stubenbergsee
- 19 Thermenland Camping - Bad Waltersdorf
- 20 Thermen Land Camping Fürstenfeld
- 21 Reisemobil-Stellplatz Graz
- 22 Camping im Thermenland Bairisch Köldorf / Gemeinde Bad Gleichenberg
- 23 Campingplatz Leibnitz
- 24 Camping Sulmsee
- 25 Weinland-Camping-Gleinstätten
- 26 Sulmtal Camping Pöfing-Brunn
- 27 Ölspur Camping Eibiswald
- 28 Reisemobil & Wohnwagen - Stellplatz Mureck
- 29 Camping am Röksee
- 30 Camping der Parktherme Bad Radkersburg



CAMPING MURINSEL - LOBMINGTAL

A-8734 Lobmingtal / Knittelfeld, Teichweg 1
 T +43 664 30 45 045
 office@camping-murinsel.at
 www.camping-murinsel.at
 geöffnet / open: 1 Woche vor Ostern /
 1 week before Easter / voor Pasen - 31.10.
 ansonsten vorreservieren / otherwise
 reservation / anderszins reserveren

4,9 ★★★★★

lt. 165 Bewertungen / rankings / beoordelingen

630m 5,3 ha 50 Dau 50 Tou



Camping Murinsel Lobmingtal (Ortsteil Großlobming)

Ein Platz der etwas anderen Art.

An einem Naturteich mit Trinkwasserqualität liegt der ideale Campingplatz für Radfahren, Wanderer, Mountainbiker und Hundebesitzer. Zentraler Ausgangspunkt um die Steiermark kennenzulernen.

DE Gäste, die einen erholsamen Urlaub in einem exklusiven und ruhigen Ambiente verbringen wollen, sind im Campingpark Murinsel genau richtig.

Auf einem über 50.000m² großen, eingezäunten Areal wurden nur 100 Stellplätze errichtet, fast alle mit Strom, Wasser und Abwasser. Genug Platz für jeden Camper, um die Seele baumeln lassen zu können.

Im Zentrum unseres Platzes liegt unser Herzstück, der 1,5 ha große Teich mit Trinkwasserqualität. Umringt von großen Stellplätzen mit Blick auf das Wasser haben Sie die Möglichkeit, Ihren Urlaub in einer wunderschönen, traditionsreichen Urlaubsregion zu verbringen.

Zusätzlich lädt die natürliche alte Vegetation zum Entspannen ein. Die liebevoll gestalteten Versorgerhäuser und

ein großer Aufenthaltsraum stehen den Gästen ebenfalls zur Verfügung. Für die Kinder gibt es einen Spielplatz und eine Lesecke mit Spielen und Büchern zum Ausleihen.

Von Mai bis September verwöhnen wir Sie in unserem Restaurant mit steirischen, österreichischen und italienischen Spezialitäten sowie g'schmackigen Jausenangeboten, Großteil in Bio Qualität.

In unserer Anlage befinden sich zwei moderne und hochwertig ausgestattete barrierefreie Sanitäreinrichtungen. Die Einrichtung ist durchdacht und besticht durch liebevolle Details. Warmwasserduschen sind kostenlos und Haartrockner sind vorhanden. Besonderen Wert legen wir auf Sauberkeit und Ordnung in unserer Campinganlage. Für Hunde gibt es einen eigenen Badebereich inkl. Hundedusche und eine

kleine Hundewiese. Viele Spazierwege direkt vom Campingplatz wo Hunde noch frei laufen können. Hund pro Nacht je nach Saison € 1,50-2,50.

Das uns umgebende Murtal bietet jede Menge an Aktivitäten und Sehenswürdigkeiten, ob in sportlicher oder kultureller Hinsicht.

Unser Campingplatz liegt direkt am Murradweg. Der Red-Bull-Ring mit seinen zahlreichen Events ist nur 5 km entfernt, und problemlos mit den von uns ebenfalls angebotenen Leihfahrrädern erreichbar.

Sonderangebote für einen längeren Aufenthalt finden Sie im Internet bzw. auf Anfrage. Dauercamping möglich. Auch in der Winterpause von 1. November bis eine Woche vor Ostern freuen wir uns auf Ihren Besuch, bitten jedoch unbedingt um Vorreservierung.

EN A SLIGHTLY DIFFERENT SITE

Located at a natural pond of drinking water quality, this camp site is ideal for cyclists, hikers, mountain bikers and dog owners as well as guests seeking relaxing holidays in an exclusive and tranquil atmosphere. Central starting point to explore Styria.

Only 100 pitches on a 50,000 m² fenced area. Nearly all of them with power, water and sewage hook-up. The original natural vegetation and a 1.5 ha pond invite one to relax. The lovingly designed supply houses with a big lounge, a restaurant and a children's playground is also available for the guests. There is a dedicated swimming area for dogs and a small dog park, including a dog shower. Dog/night: 1.50 to 2.50 Euros, depending on season.

The surrounding Mur River-Valley offers a lot of activities and sights. The campsite is on the Mur River cycle path. The Red Bull Ring with lots of events is in 5 km, bikes to rent.

Special offers for long stays can be found on the internet. Permanent camping is available. During the winter season from 1 November to 1 week before Easter we are also happy to welcome you, but kindly ask for a reservation.


NL EEN CAMPING WAAR JE VAN OPKIJKT!

Aan een natuurvijver met water van drinkwaterkwaliteit ligt de ideale camping voor fietsers, wandelaars, mountainbikers en hondenbezitters. Hét uitgangspunt om Stiermarken te verkennen. Op het omheinde terrein met een oppervlak van maar liefst 50.000 m² zijn slechts 100 staanplaatsen gecreëerd, bijna alle voorzien met stroom, water en afvoer. Genoeg ruimte voor elke kamperder om optimaal van de rust te genieten.

Op het park met natuurlijke, oude begroeiing en een 1,5 ha grote vijver kunt u lekker tot rust komen. Ook de met zorg vormgegeven catering huizen met recreatieruimte, een restaurant en een speeltuin staan onze gasten ter beschikking.

Voor honden is er een eigen zwembad met douche en een klein hondenveld. Hond per nacht: 1,50 - 2,50 Euro (afhankelijk van seizoenen). In de directe omgeving er zijn fiets- en wandelpaden langs de Mur.

Speciale aanbiedingen voor een langer verblijf vindt u op onze internetpagina. Langdurig verblijf mogelijk. Van 1 november tot een week voor Pasen is ook en verblijf mogelijk, maar reserveren vooraf is noodzakelijk.





CAMPING LANZMAIERHOF FROHNLEITEN

A-8130 Frohnleiten, Ungersdorf 16
T+43 3126 2360, F 4174
lanzmaierhof@gmail.com
www.frohnleiten.at

geöffnet / open: 1.4. bzw. Ostern / Easter /
Pasen- Ende Oktober/end of october

3,8 ★★★★★

lt. 5 Bewertungen / rankings / beoordelingen

420m 0,5 ha 27Tou 3Dau 2km

2km

0,5km 10km 10km 10km

2km 10km 2km 15(10A)



Camping Lanzmaierhof Frohnleiten

Mitten im Herzen der grünen Steiermark liegt dieser heimelige, von drei Seiten durch Hecken geschützte Platz mit Möglichkeiten für Ihren Campingurlaub auf einer gepflegten, idyllischen Wiese. Die Landeshauptstadt Graz ist 20 km südlich gelegen; der malerische Ortskern von Frohnleiten 5 km nördlich.

DE Auf einer zur Gänze naturbelassenen, gepflegten Wiese bietet dieser Ort unparzelliertes Camping, ohne oder mit Schatten zwischen Laub- und Obstbäumen.

Er ist sehr geschätzt als Ausgangspunkt für Wanderungen in der näheren und weiteren Umgebung, wo die Rote Wand, Drachenhöhle, Bärenschützklamm und Lurgrotte oder die lieblichen Hügel der Teichalm beliebte Ziele sind, sowohl für Genusswanderer mit Kindern als auch für sportlich Anspruchsvolle. Zentral gelegen bietet dieser Platz mehrere Möglichkeiten für Mountainbike-Touren direkt vom Platz aus.

Der Murradweg R2 führt ebenfalls direkt am Campingplatz vorbei und ermöglicht abwechslungsreiche Etappen, auch für Familien mit Kindern auf schönen Flachstrecken. So steht einem

Radausflug nichts im Weg! Weiters gibt es Klettermöglichkeiten in der Nähe (Grazer Bergland). Für Freunde des Wassersports liegt ein Erlebnisfreibad mit zusätzlichen Fun-Events nur 500 m vom Platz entfernt.

Frohnleiten, der historische Ort nahe Graz mit einem als Fußgängerzone gestalteten Hauptplatz und idyllischem Park an der Mur, wird von Steiermark-Kennern zurecht „Perle des Murtales“ genannt. Der pittoreske Marktflecken ist ein lohnendes Ziel für die ganze Familie. Und natürlich liegt auch die Landeshauptstadt Graz mit ihrem unverwechselbar südlichen Charme und den reichhaltigen Kulturaktivitäten in greifbarer Nähe.

Frohnleiten: „Entente Floral-Sieger 2000 – Schönste Blumenstadt Europas“. Auch Kunst und Kultur haben in Frohnleiten einen ganz besonderen Stellenwert.

Das ganze Jahr hindurch gibt es die Möglichkeit, zahlreiche kulturelle Events – vom Musikfrühling über Theater, Ausstellungen und Lesungen bis hin zu Festen im Sommer mit Volksmusik und Tanz sowie Konzerte von Blasmusik bis Jazz zu besuchen.

EN PROTECTED ON THREE SIDES BY HEDGES, THIS COSY SITE IS LOCATED IN THE MIDDLE OF STYRIA'S GREEN HEART.

A fully natural, well-groomed meadow, this site offers camping without pitches, with or without shade between deciduous and fruit trees.

It is a famous starting point for hikes to the close and more distant surroundings, to Mount Rote Wand, Drachenhöhle cave, Bärenschützklamm canyon and Lurgrotte grotto or Teichalm's lovely hills.

Several signposted mountain bike routes start directly at the site; many mountain climbing options in the area (hill country of Graz). Outdoor adventure pool with add. fun events just 500 m from the site.

Frohnleiten, the historical city close to Graz, is rightly called the „pearl of the Mur Valley“ by Styria experts. The pretty market town is a worthwhile destination for the entire family. Furthermore, the provincial capital of Graz nearby offers visitors unique southern charms and manifold cultural activities.

Frohnleiten: Entente Floral winner 2000 - Prettiest Floral Town in Europe. Various cultural events.

NL IN HET HART VAN DE GROENE DEELSTAAT STIERMARKEN LIGT DEZE GEZELLIGE, AAN DRIE KANTEN DOOR HEGGEN AFGESCHERMDE KAMPEER-PLAATS.

Naast een natuurlijk aangelegd, verzorgd grasveld vindt u hier ongenummerde plaatsen, met of zonder schaduw tussen loof- en fruitbomen.

De camping is een prima uitgangspunt voor wandeltochten in de nabije en verdere omgeving (Rote Wand, Drachenhöhle, Bärenschützklamm, Lurgrotte, de idyllische heuvels van de Teichalm).

Volop keus, zoals de gemarkeerde mountainbike-routes direct vanaf de camping; in de buurt volop mogelijkheden voor klimmers (Grazer Bergland). Er is op slechts 500 m van de camping een openluchtzwembad met vele leuke activiteiten.

Frohnleiten, het historische stadje vlakbij Graz, wordt door kenners van Stiermarken terecht 'Parel van het Murtal' genoemd. Een bezoekje aan dit pittoreske stadje is een leuk uitstapje voor het hele gezin.

De hoofdstad van Stiermarken, Graz met zijn unieke zuiderse charme en zeer gevarieerde cultuuraanbod ligt naast de deur. Frohnleiten: Winnaar van Entente Floral 2000 - Mooiste bloemenstad van Europa. Talrijke culturele evenementen.





CAMPINGPLATZ HARTBERG

A-8230 Hartberg, Augasse 35
 T +43 33 32 603603
 + 43 676 9414939
 F +43 33 32 603619
 camping@hartberg.at
 www.hartberg.at
 geöffnet / open: 1.4. - 31.10.

noch keine Bewertungen /
 no ranking / geen beoordeling



Campingplatz Hartberg

Ruhig und unter schattigen Kastanienbäumen liegt der Campingplatz in Hartberg. In nur 5 Gehminuten kann man das schöne Altstadtflair im Zentrum der Stadt genießen, die mit dem Zertifikat einer besonders lebenswerten Stadt, der „Città Slow“ ausgezeichnet wurde.

DE Der Campingplatz liegt unmittelbar neben dem HERZ - Hartberger Erholungs- und Freizeitzentrum, mit Hallenbad, Freibad, Sauna und Dampfbad.

Für sportliche Aktivitäten stehen zusätzlich ein Beachsoccerplatz, Boccia, Federball, wie auch ein Beachvolleyballplatz und auch Tennisplätze zur Verfügung.

Möchte man zur Abwechslung einmal drinnen sein - oder bietet es sich auch durch die Witterungsverhältnisse gerade an - bieten ein Fitnesscenter und eine Kletterhalle abwechslungsreiche Sportmöglichkeiten. Für die Kinder gibt es einen Spielplatz zum Austoben.

Für Ruhe- und Erholungssuchende bietet sich die angrenzende Landschaft des Hartberger Gmoos, ein wunderschönes Naturschutzgebiet mit idyllischen Teichen an, das zu ausgedehnten Streifzügen lockt.

Die Stadt Hartberg ist einen Besuch wert und zählt heute zu den am besten erhaltenen Altstädten des Landes, die auf eine lange und spannungsreiche Geschichte zurückblickt. Als erste steirische Stadt erhielt Hartberg die internationale Auszeichnung „Città Slow“ - eine besonders lebenswerte Stadt. Kriterien für diese Zertifizierung waren u.a. eine nachhaltige Umweltpolitik, hohe Lebensqualität, die Aufwertung der einheimischen Erzeugnisse, die

Stärkung von lokalen Handwerkern, Produzenten und Traditionen und eine gelebte Gastfreundschaft. Überzeugen Sie sich selbst davon!

Ihr Campingplatz in Hartberg ist ca. 2 km von der Autobahnabfahrt Hartberg/A2 entfernt.

Ein idealer Campingplatz im Zentrum der Oststeiermark - Ruhe, Erholung und Entspannung.



EN QUIETLY LOCATED UNDER SHADY CHESTNUT TREES LIES THE CAMP SITE.

Just a 5 minutes' walk away, one can enjoy pleasant historic atmosphere in the centre of the city.

The camp site is located in the immediate vicinity of HERZ - Hartberger relaxation and recreation centre, with indoor pool, outdoor pool, sauna, beach football field, playground, beach volleyball court, gym, tennis courts, football fields and climbing hall.

Nearby, one can find tranquillity and relaxation at Hartberger Gmoos - a wonderful nature reserve with idyllic ponds.

Hartberg is a city worth visiting and has one of the best-preserved old parts in the country that looks back on a long and fascinating history. As the first Styrian town, Hartberg received the international „Città Slow“ award for being a particularly liveable city.

Its camp site in Hartberg is around 2 km away from the motorway exit Hartberg/A2. An ideal camp site in the centre of eastern Styria - tranquility, recreation and relaxation.

NL RUSTIG GELEGEN IN DE SCHADUW VAN KASTANJEBOMEN VINDT U DE CAMPING VAN HARTBERG.

In slechts 5 minuten wandelt u naar de prachtige oude binnenstad.

De stad Hartberg is een bezoek waard en behoort tot de best behouden oude stadjes van het land. Hij kijkt terug op een lange en spannende geschiedenis. Als eerste stad in Stiermarken ontving Hartberg de internationale onderscheiding ‚Città Slow‘ als teken voor een stad met een zeer hoge leefkwaliteit.

De camping ligt direct naast het HERZ - Hartberger Erholungs- und Freizeitzentrum (vrijtijds-centrum in Hartberg), met overdekt zwembad, buitenbad, sauna, beachvoetbalveld, speeltuin, beachvolleybalveld, fitnesscentrum, tennisbanen, voetbalvelden en klimhal.

Aangrenzend vindt u rust en ontspanning in de Hartberger Gmoos - een prachtig beschermd natuurgebied met idyllische plassen.

De camping in Hartberg ligt ca. 2 km van de snelweg, afrit Hartberg/A2.

Een ideale camping in het hart van de Oost-Stiermarken - voor rust, recreatie en ontspanning.





CAMPING STUBENBERG STEINMANN

A-8223 Stubenberg am See, Buchberg 85
T+43 3176 8390-0, +43 664 43 54 007
info@camping-stubenberg.at
www.camping-stubenberg.at
geöffnet / open: 1.1. - 31.12.

2,5 ★★☆☆☆

lt. 17 Bewertungen / rankings / beoordelingen

380m 4 ha 80 Dau 75 Tou



Camping Stubenberg Stubenberg am See

Willkommen bei Camping & Gasthof Steinmann

Inmitten der grünen Oststeiermark, nur wenige Gehminuten vom Stubenbergsee entfernt, liegt der Campingplatz und Gasthof Steinmann. Er besticht durch seine wunderschöne Lage am Waldrand und bietet allen Gästen, trotz zentraler Lage, Ruhe und Erholung das ganze Jahr hindurch.

DE Seit 1976 wird die Campinganlage von der Familie Steinmann geführt und ist Garant für Ihre schönsten Tage im Jahr, die Sie mit Ihren Liebsten verbringen möchten.

Spaß und Unterhaltung ist hier bereits vorprogrammiert. Im familieneigenen Gasthof können Sie Ihren Gaumenfreuden freien Lauf lassen und der angrenzende Kindererlebnispark lässt jede Langeweile verschwinden und sorgt für angenehme Unterhaltung aller Gäste.

Unsere Urlauber genießen ein vielfältiges Angebot rund um den Stubenbergsee, der in 300 m Entfernung Wasserspaß mit 40 Hektar Wasserfläche und 15 Hektar Grün- und Liegefläche bietet.

Der Kindererlebnispark Steinmann grenzt direkt an das Campingplatzgelände und ist immer wieder eine Attraktion für jedes

Kind. Während sich Ihre Kleinsten auf der Riesenrutsche austoben oder mit den Elektro-Carts ihre Runden drehen, können Sie sich im Kiosk mit Kaffee, Erfrischungen und kleinen Imbissen entspannt zurücklehnen und unterhalten.

Auch Motorrad-Freunde kommen hier nicht zu kurz. Die Lage bietet sich idealerweise als Ausgangspunkt für Ihre schönsten Touren durch die Oststeiermark an und nachts, während Ihr Motorrad im überdachten und versperrbaren Abstellplatz sicher untergebracht ist, können Sie ruhig und getrost schlafen.

Der Campingplatz:

Der am Waldrand angrenzende ganzjährig, geöffnete Campingplatz, ist mit unterschiedlich hohen Bäumen bepflanzt und nur wenige Gehminuten vom Stubenbergsee entfernt. Das terrassenförmig

angelegte Wiesengelände erstreckt sich über 4,2 Hektar und wird durch niedrige Buschreihen in die einzelnen Standplätze unterteilt.

Unser Campingplatz zeichnet sich durch eine komfortable Sanitärausstattung inklusive rollstuhlgerechter Toilette, Warmdusche und Waschbecken aus. Frisches Frühstück bieten wir Ihnen in unserem Restaurant täglich ab 7.30 Uhr an.

In unmittelbarer Nähe befindet sich der Gewerbepark Stubenberg, wo Ihnen ein Lebensmittelmarkt, ein Drogeriemarkt, ein Friseur und ein Schönheitsstudio zur Verfügung stehen.



EN WELCOME AT CAMPING & GASTHOF STEINMANN

Steinmann Camp Site and Inn is located in the middle of green eastern Styria, just a few minutes' walk from Lake Stubenberg. Its appeal is its beautiful location at the edge of the forest and despite its central location offers all its guests year-round tranquillity and relaxation.

The Steinmann family has been running this camp site since 1976 and guarantees that the days spent there with your family will be the most enjoyable of the year.

Fun and entertainment are inevitable. The family-run inn offers everything your palate desires and the adjacent children's adventure park makes all boredom disappear and provides pleasant changes to all guests.

Bikers also get their money's worth. The site's location make it a perfect starting point for breathtaking tours through eastern Styria. Its roofed and lockable parking area lets you sleep well, knowing your bike is safe.

NL WELKOM BIJ CAMPING & RESTAURANT STEINMANN

Midden in het groene Oost-Stiermarken, slechts een paar minuten lopen van de Stubenbergsee, ligt camping en restaurant Steinmann. De camping overtuigt door de prachtige ligging aan de rand van het bos en biedt het hele jaar door alle gasten, ondanks de centrale ligging, rust en ontspanning. Sinds 1976 is de camping in het bezit van de familie Steinmann en staat garant voor uw mooiste dagen van het jaar die u met uw naasten wilt doorbrengen. De terrasvormig aangelegde weiden beslaan 4,2 hectare. De afzonderlijke standplaatsen worden door laag struikgewas afgescheiden. De camping beschikt over comfortabele sanitaire voorzieningen, geschikt voor mensen met een rolstoel.

Plezier en vermaak zijn hier voorgeprogrammeerd. In het eigen restaurant kunt u heerlijk eten en in het naburige kinderpark is er geen plaats voor verveling. Hier worden alle gasten bezig gehouden.

Ook motorliefhebbers komen hier niet te kort. De ligging is een ideaal vertrekpunt voor prachtige tochten door Oost-Stiermarken. 's Nachts kan uw motor veilig worden ondergebracht in een overdekte en afgesloten ruimte, zodat u met een gerust hart kunt gaan slapen.





THERMENLAND CAMPINGPLATZ FÜRSTENFELD

A-8280 Fürstenfeld, Campingweg 1
T+43 3382 54940, F 54940
info@camping-fuerstenfeld.at
www.camping-fuerstenfeld.at
geöffnet / open: 15.3. - 1.12.

4,0 ★★★★★

lt. 9 Bewertungen / rankings / beoordelingen

173m 4 ha 34 Dau 50 Tou



16 A



Thermen Land Camping Fürstenfeld

Abseits vom Trubel und Lärm des Alltags und dennoch mitten im oststeirischen Thermenland. So ideal liegt der Thermenland Campingplatz Fürstenfeld. Er ist ein optimales Ziel für Individualcamper wie für den Familienurlaub in freier Natur.

DE Auf zwei Seiten vom idyllischen Buchwald, an der dritten Seite von der ruhig dahinfließenden Feistritz umschlossen, öffnet sich der Platz schließlich zum Freibad der Stadt Fürstenfeld mit seinen vielfältigen Freizeit- und Erholungsmöglichkeiten.

Der Campingplatz Fürstenfeld ist ein optimales Ziel für Individualcamper wie für den Familienurlaub in freier Natur. Der Campingplatz verfügt über neue modernst um- und ausgebaute behindertengerechte Dusch-, Wasch- und Toilettenanlagen sowie große Einzelwaschkabinen. Weiters gibt es einen extra Waschräum mit 2 Waschmaschinen und Trockner, Babywickeltisch und Wanne. Der gesamte Sanitärbereich ist barrierefrei.

Im Zuge unseres großen Umbaus wurde außerdem der Aufenthaltsraum neu gestaltet, damit sich unsere Gäste

besonders wohl fühlen. Unsere Küche ist mit Kochmöglichkeiten, Mikrowelle, Kaffeemaschine, Kühl- und Gefrierschrank ausgestattet. Stromkästen sind ausreichend vorhanden und mit 16 Ampere abgesichert. W-LAN ist fast am ganzen Platz verfügbar und kostenfrei. Gerne verwöhnen wir Sie auch mit einem Frühstück.

Der direkte eigene Zugang zum größten Freibad Europas, der kostenlos ist, schließt jeden störenden oder gefährlichen Kontakt mit Straßenverkehr aus.

Fürstenfeld ist umgeben von Thermalbädern: Die Therme Loipersdorf ist die größte Therme Österreichs, die Hundertwasser Therme Bad Blumau und die Heiltherme Bad Waltersdorf, welche bei schlechtem Wetter zum

Entspannen einladen. Alle diese Thermen sind im Umkreis von ca. 9 bis 15 km zu erreichen. Und wer Abwechslung von Ruhe und Erholung sucht, wird sie im Fürstenfelder „Bermuda - Dreieck“ finden. Damit Sie unser oststeirisches Hügelland besser kennen lernen, organisieren wir gerne für Sie Radtouren, Nordic Walking Touren, Buschenschankwanderungen, Grillabende, Ausflüge und Stadtführungen.

Auch darf ein Besuch bei unseren Buschenschänken nicht fehlen. Bei oststeirischem Wein und guter Jause fühlen Sie sich sicher wohl. Also, auf nach Fürstenfeld ...

EN AWAY FROM THE EVERYDAY HUSTLE AND BUSTLE AND STILL IN THE HEART OF THE EASTERN STYRIAN SPA COUNTRY:

Thermenland Camp Site Fürstenfeld is ideally located. Surrounded on two sides by the idyllic Buchwald forest and on the third side by the calm Feistritz River, the site opens up to the City of Fürstenfeld's open-air pool with its manifold leisure and recreation options.

Fürstenfeld Camp Site is an optimum destination for both individual campers and family holidays in the open nature. Thanks to its free direct access to Europe's largest open-air pool, one is spared annoying and dangerous exposure to road traffic. New an modern sanitary facilities, new lounge. Breakfast is also available.

Those looking for tranquillity and recreation will find both in Fürstenfeld's „Bermuda Triangle“. To make you more familiar with our eastern Styrian hills, we gladly organise cycle tours, mountain bike tours and Buschenschank wine bars hiking tours as well as barbecue evenings.

You shouldn't miss visiting one of our Buschenschank wine bars. With eastern Styrian wine and good snacks, you will surely get your money's worth. Well, off to Fürstenfeld then ...

NL VER WEG VAN DE DRUKTE EN HET LAWAAI VAN HET LEVEN VAN ALLEDAG EN TOCH MIDDEN IN HET THERMENLAND IN OOST-STIERMARKEN.

De camping Fürstenfeld in het thermenland heeft een ideale ligging. Aan 2 kanten het idyllische beukenbos, aan de derde zijde loopt rustig de Feistritz. Aan het terrein grenst het openluchtzwembad van de stad Fürstenfeld met diens veelzijdige vrijetijds- en recreatiemogelijkheden. De familiecamping Fürstenfeld is een optimaal doel voor individuele kampeerders, net als voor gezinnen die een vakantie in de vrije natuur willen doorbrengen. Nieuwe sanitaire installaties en receptie. Ontbijt verkrijgbaar.

De directe eigen toegang tot het grootste openluchtbad van Europa, dat gratis is, vermijdt het storende of gevaarlijke contact met het straatverkeer. En wie meer wil dan rust en ontspanning, gaat naar de Fürstenfelder „Bermuda-driehoek“. Opdat u ons heuvellandschap in Oost-Stiermarken beter leert kennen, organiseren wij graag fiets- en Nordic Walkingtochten, barbecue-avonden, uitstapjes en rondleidingen voor u. Ook een bezoekje aan ons wijnhuis mag niet ontbreken. Bij lokale wijn en een goede maaltijd voelt u zich vast en zeker op uw gemak. Dus op naar Fürstenfeld...






REISEMOBIL & WOHNWAGEN STELLPLATZ GRAZ

A-8054 Graz, Martinhofstraße 3
T +43 676 3785102
office@reisemobilstellplatz-graz.at
www.reisemobilstellplatz-graz.at
geöffnet / open: 1.1. - 31.12.

3,8 ★★★★★

lt. 25 Bewertungen / rankings / beoordelingen



Reisemobil & Wohnwagen - Stellplatz Graz

Der ganzjährig geöffnete 1. Reisemobil & Wohnwagen - Stellplatz Graz, ist der ideale und zentral gelegene Standort und Ausgangspunkt zur Besichtigung der zahlreichen historischen Sehenswürdigkeiten der Stadt Graz.

DE Der 17.000 m² große und eingefriedete Stellplatz in Waldrandlage bietet neben der größten Ver- & Entsorgungsanlage in Österreich eine Rezeption, W-Lan, moderne Sanitärgebäude, einen Hundeplatz und gegliederte Stellplätze mit Stromversorgung für bis zu 160 Reisemobile und Wohnwagen, die auch bis zu 20 m lang sein dürfen.

Nur ca. 3,5 km von der Autobahn A2 und A9, entfernt ist der Stellplatz einfach über Hauptstraßen zu erreichen. 200 m vom Stellplatz entfernt befinden sich Lebensmittelmärkte, Apotheke, Ärzte, Friseur, Banken, Restaurants und die Autobusstation 32, die direkt - ohne Umsteigen zu müssen - in die bezaubernde Altstadt von Graz führt, die ebenso einfach und rasch über bestens ausgebaute Fahrradwege zu erreichen ist.

Graz ist ein Genuss für alle Sinne und wird zu Recht als „kleines Wien“ bezeichnet. Malerische, geschichtsträchtige und geheimnisvolle mittelalterliche Gässchen, Innenhöfe, Plätze und Bauwerke verführen zum Entdecken und Träumen. Zwischendurch erscheint wie aus dem Nichts spektakuläre moderne Architektur die jedoch keinen Fremdkörper bildet, sondern vielmehr dem innovativen Geist der junggebliebenen Universitätsstadt entspricht.

Und dann kommen die unnachahmlichen Spezialitäten der steirischen Küche, die selbst anspruchsvolle Gaumen verwöhnen. Kalorien zählt man zu Hause, in Graz wäre es eine Sünde sich die unzähligen Leckereien entgehen zu lassen.

Nach einem ausgiebigen Stadtbummel lädt der Stellplatz zum entspannten Ausruhen unter schattenspendenden Bäumen oder zum Schwimmen im angrenzenden Freibad mit 11.000 m² Wasserfläche ein. Nahe am Zentrum und dennoch abseits vom Verkehrslärm wird erholsamer Schlaf nur vom Gesang der Vögel begleitet.

Ganzjährig und 24 Stunden täglich geöffnet, einfach zu erreichen, nur 3,5 km von der Autobahn A2 und A9 entfernt!

EN OPEN YEAR-ROUND, THE 1ST RV & CARAVAN SITE GRAZ IS THE PERFECT AND CENTRAL LOCATION AND AN IDEAL STARTING POINT FOR EXPLORING THE CITY OF GRAZ' MANY HISTORIC ATTRACTIONS.

A stop of bus line 32 is located 200 m from the site taking visitors directly to Graz' enchanting old part which can just as easily and quickly be reached via the perfectly prepared cycle path network.

Graz provides enjoyment for all senses. Picturesque medieval alleys, squares and buildings invite one to let the mind wonder and the characteristic Styrian cuisine pampers even the most demanding palate.

After an extensive walk through the city, the site invites its guests to relax under shady trees or swim in the adjacent open-air pool with its 11,000 m² of water surface. Located close to the centre but away from traffic noise, your sleep will only be accompanied by the birds' songs.

OPEN YEAR-ROUND AND 24 HOURS A DAY EASY ACCESS, JUST 3.5 KM FROM THE A2 AND A9 MOTORWAYS

NL DE EERSTE CAMPING VOOR CAMPERS EN CARAVANS IN GRAZ IS HET HELE JAAR GEOPEND. HET IS HET IDEALE EN CENTRAAL GELEGEN UITGANGSPUNT VOOR DE VELE HISTORISCHE BEZIENSWAARDIGHEDEN VAN DE STAD GRAZ.

Op 200 m afstand ligt de halte van buslijn 32 met een rechtstreeks verbinding naar de oude binnenstad van Graz, die ook gemakkelijk en snel via de uitstekende fietspaden te bereiken is.

Van Graz kunt u met alle zintuigen genieten. Schilderachtige middeleeuwse steegjes, pleinen en gebouwen laten u wegdromen en de specialiteiten van de lokale keuken verrassen zelfs de meest verwerende smulpaap.

Na een uitvoerige tocht door de stad kunt u op uw standplaats heerlijk tot rust komen in de schaduw van de bomen of gaat u zwemmen in het aangrenzende openlucht zwembad van 11.000 m². Vlakbij het centrum en toch ver weg van het verkeerslawaaï slaapt u heel ontspannen, slechts begeleid door het gezang van de vogels.

HET HELE JAAR 24 UUR PER DAG GEOPEND EN GEMAKKELIJK BEREIKBAAR, SLECHTS 3,5 KM VAN DE SNELWEGEN A2 EN A9





**CAMPING IM THERMENLAND
BAIRISCH KÖLLDORF
GEMEINDE BAD GLEICHENBERG**
A-8344 Bad Gleichenberg
Bairisch Kölldorf 240, T +43 3159 3941
camping.bk@aon.at, www.bairisch-koellendorf.at
geöffnet / open: 1.1. - 31.12.

4,1 ★★★★★
lt. 7 Bewertungen / rankings / beoordelingen


280m 3 ha 65 Tou 30 Dau

6 30 12 3km

12 3km

16A 3km 0,5km

3km 5km 0,5km ADAC R



Camping im Thermenland Bairisch Kölldorf / Gemeinde Bad Gleichenberg

Das sanfte südoststeirische Hügelland bildet die malerische Kulisse für den ganzjährig geführten und tophygienischen Campingplatz in Bairisch Kölldorf, mitten im steirischen Thermenland, nur drei Kilometer vom Kurort Bad Gleichenberg.

DE Die 100 m² großen Stellplätze sind parzelliert und verfügen über Wasser-, Abwasser- und Stromanschlüsse (16A). Gerne wird auch das Behindertenbad und -WC sowie das Familienbad genutzt. Für beste Kulinarik am Campingplatz sorgt die Familie Lackner. Im Restaurant oder auf der Terrasse können Sie gustieren und genießen oder Sie gönnen sich eine wohltuende Massage in Andreas Beautysalon.

Weiters stehen Ihnen ein Swimmingpool (mit Überdachung) sowie ein Kinderspielplatz zur Verfügung. Genießen Sie die Vielfalt der Südoststeiermark: Gleichenberger Hauptplatz und Kurpark, Styrassic Park, Riegersburg und Greifvogel-Flugschau, Zotter Schokoladenmanufaktur, Essig & Schnaps Gölles, Fromagerie (Käsemanufaktur), Vulcano-Schinkenwelt Auersbach, Vierkirchenort

Straden, Kapfenstein, Weinstraße St. Anna bis Klöch, Kulinarik und Buschenschänke, zahlreiche Wander- und Radfahrmöglichkeiten uvm.

Angebote und Aktivitäten durchs Jahr: Sparen Sie in den Monaten April (bzw. ab Ostern), Juli und Oktober bis zu - 35% auf die gesamten Campinggebühren. Info über Angebote und Stammkundenrabatte erhalten Sie auf unserer Website oder per Mail.

Tolle Aktivitäten am Platz und in Bad Gleichenberg wie:
- Osternestsuche für die Kids
- Campingplatz-Jahresfeier zu Pfingsten
- Biedermeierfest in Bad Gleichenberg
- Sommeraktivitäten für Kinder mit dem Gleichenberger Ferien(s)pass
- Herbstklopfen mit Herbstfest im Kurpark
- Oktoberfest im Café-Restaurant „Zum Campi“

- Kastanien und Sturm...
- unser Silvesterangebot

Melden Sie sich auf www.bairisch-koellendorf.at für unseren Newsletter an!

- Sicher Sie sich Ihren persönlichen Treuerabatt in Höhe von 25%
- 10% Clubmitgliederrabatt auf die Personengebühr (z.B. CCA; ÖCC; VDCE; ADAC; DCC; ECC; CCI; ACSI; ANWB.)
- ADAC+Campingkey Sparcard

EN OPEN YEAR-ROUND, THE HYGIENIC CAMP SITE OF BAIRISCH KÖLLDORF LIES IN THE MIDDLE OF STYRIA'S SPA COUNTRY IN SOUTHERN STYRIA'S HILLS, NEAR THE SPA TOWN OF BAD GLEICHENBERG.

Divided into lots, the pitches measure 100 m² and feature water, sewage and power (16A) hook-up.

According to ADAC's system, the camp site scores 5 stars and its sanitary facilities 4. Disabled bathroom and toilet, family bathroom. Free cold and hot water.

Fresh bread from April to October in the family-run café/restaurant „Zum Campi“ (www.zum-campi.at).

Furthermore: playground, swimming pool, Andrea's Beauty Area (massage, pedicure, manicure...). Free WI-FI, debit and credit cards accepted. The region offers: Styrassic Park, Riegersburg castle, bird of prey show, Zotter Chocolates with „edible zoo“, wine and apple street, Buschenschank wine bars, golf, tennis, fishing, cycling, hiking,... The town (600 metres from camp site) offers southeastern Styria's biggest adventure playground.

Many activities year-round. 25% personal loyalty discount, 10% club member discount on the fee per person (e.g. CCA, ÖCC, VDCE, ADAC, DCC, ECC, CCI, ACSI, ANWB) Off-season discounts ADAC and Camping Key Sparcard.

NL HET ZACHTGLOOIENDE ZUID-OOST-STIERMARKS HEUVELLANDSCHAP IS DE COULISSE VOOR DE TOP HYGIËNISCHE CAMPING MIDDEN IN HET THERMENLAND, NAAST HET KUUROORD BAD GLEICHENBERG, GEHELE JAAR GEOPEND.

De 100 m² grote stelplaatsen zijn opgedeeld in percelen, water-, stroom- en afwateringsaansluiting (16A). De camping heeft volgens de richtlijnen van de ADAC (Duitse wegenwacht) 5 sterren voor het terrein en 4 sterren voor de sanitairinstallaties. Bad en wc voor gehandicapten, gezinsbad. Gratis koud en warm water. Vers brood van april tot oktober in het café-restaurant „Zum Campi“ (www.zum-campi.at).

Verder: speeltuin, zwembad, Andrea's Beautybereik (massage, pedicure, manicure,...). In de regio: Styrassic Park, Riegersburg, roofvogel-show, Zotter chocolade met een „eetbare dierentuin“, wijn- en appelroute, wijncafeetjes, golf, tennis, vissen, fietsen, wandelingen,... 600 m van de camping is de grootste speeltuin vol avonturen voor kinderen in Zuid-Oost-Steiermark. Activiteiten het jaar door.

- 25% vaste-klant-korting
- 10% korting voor clubleden op de kosten per persoon (bijv. CCA, ÖCC, VDCE, ADAC, DCC, ECC, CCI, ACSI, ANWB) Voor-, Naseizoen korting
- ADAC en Camping Key Sparcard



CAMPINGPLATZ UND STÄDTISCHES BAD LEIBNITZ

A-8430 Leibnitz
 Rudolf-Hans-Bartsch-Gasse 33
 T+43 3452 82423-130 (Sep. - Apr.)
 od. +43 3452 82463 (Mai - Aug.)
 camping@leibnitz.at
 www.leibnitz.at
 geöffnet / open: 1.5. - 15.10.

4,4 ★★★★★
 lt. 17 Bewertungen / rankings / beoordelingen

276m 0,7 ha 60 Tou



Campingplatz Leibnitz

Leibnitz und das südsteirische Weinland mit den sanften Hügeln der Weinberge prägen die Landschaft und werden auch als Genussregion bezeichnet. Neben Bodenständigem wird auch Kultur, Kulinarik und Sport geboten.

DE Der Campingplatz Leibnitz liegt in ruhiger Lage westlich des Stadtzentrums (500 m) neben dem Sulmfluss am Fuße des Seggauberges mit Schloss Seggau. Zur Anlage mit zahlreichen Sträuchern und Bäumen gehört auch das direkt angrenzende städtische Freibad mit Freizeit- und Sportanlage (Erlebnisbecken mit Wildwasserkanal, Strand, Schaukelgrotte, Wasserrutschen, Sport- und Kleinkinderbecken).

Weitere Freizeiteinrichtungen am Gelände sind eine Minigolfanlage, Leichtathletikanlage mit Laufbahnen, Fußball, Basketball, Beachvolleyball, Fitnessmeile und Kinderspielplatz.

Für Campinggäste ist der Eintritt in das Städt. Bad und das Freizeitzentrum frei. Tennisplätze und Tennishalle in 400 m Entfernung. Lebensmittelversorgung nur 0,5 km entfernt.

Vielfältig sind die Sehenswürdigkeiten der Erlebnis- und Einkaufsstadt Leibnitz (Schloss Seggau, Ausgrabungen der Römerstadt Flavia Solva etc.). Weiters bietet das Südsteirische Weinland - gerne auch als „Steirische Toskana“ bezeichnet - Kulturgüter und Gaumenfreuden der nahen Umgebung, die es bestimmt wert sind, erforscht zu werden.

Leibnitz ist das Radzentrum im südsteirischen Weinland (Murradweg, Sulmtal-Radweg, Römerradweg) und auch ein idealer Ausgangspunkt für Wanderungen. Gesellschaftliche Veranstaltungen, geschäftiges Treiben, gepflegte Gastlichkeit und sportliche Aktivitäten machen diese Stadt zu einem lohnenden Ferienziel.

Als weitere Ausflugsmöglichkeiten bieten sich auch die steirischen Thermen, Gestüt Piber, Tierpark

Herberstein oder der Golfplatz Murstätten an.

Der Campingplatz ist ein idealer Ausgangspunkt für Ausflüge zur Sausaler und Südsteirischen Weinstraße und liegt auch direkt am Römerradweg R 6, welcher nach Graz, Spielfeld, Bad Radkersburg und ins Sulmtal führt.

EN LEIBNITZ AND THE SOUTHERN STYRIAN WINE COUNTRY WITH ITS CHARACTERISTIC GENTLE VINEYARDS IS ALSO REFERRED TO AS A GOURMET REGION.

Besides tradition, it offers culture, culinary experiences and sports. The Leibnitz Camp Site is calmly located west of the city centre (500 m) next to Sulm River at the bottom of Mount Seggau with Seggau castle.

The facility adorned with many shrubs and trees furthermore includes the adjacent municipal open-air pool with leisure time and sports facilities (adventure pool with white water channel, beach, swinging grotto, water slides, sports and children's pool).

Further leisure time facilities at the premises: Mini golf, track and field facility with running tracks, football, basket ball, beach volleyball, fitness mile and playground. Free admission to the open-air pool and the leisure centre for camp site guests. Tennis courts and hall 400 m away.

The camp site is an ideal starting point for day trips to the Sausal and Southern Styrian Wine Road and situated directly at the Römer cycle path R 6 which runs to Graz, Spielfeld, Bad Radkersburg and to the Sulm Valley.

NL LEIBNITZ EN HET WIJNLAND VAN ZUID-STIERMARKEN MET DE ZACHTGLOOIENDE HEUVELS VAN DE WIJNBBERGEN DRUKKEN HUN STEMPEL OP HET LANDSCHAP EN STAAN BEKEND ALS REGIO OM TE GENIETEN.

Naast oorspronkelijke gebruiken worden ook cultuur, culinaire hoogstandjes en sport geboden. De camping Leibnitz beschikt over een rustige ligging ten westen van het stadscentrum (500 m) naast de rivier de Sulm aan de voet van de berg Seggau met het kasteel Seggau. Bij het vakantiepark met talrijke struiken en bomen hoort ook het direct naastgelegen stedelijke zwembad met vrijetijdscentrum (zwemparadijs met wildwaterbaan, strand, schommelgrot, glijbaan, sport- en kinderbad, gratis entree voor campinggasten).

Meer recreatievoorzieningen op het terrein zijn een midgetgolfbaan, een atletiekterrein met loopbanen, voetbal, basketbal, beachvolleybal, fitnessparcours en speeltuin voor de kinderen. Tennisbanen en tennishal op 400 m afstand. De camping is een ideaal vertrekpunt voor uitstapjes naar de Sausaler wijnroute en de wijnroute door Zuid-Stiermarken en ligt ook direct aan de Römerradweg R6, die langs Graz, Spielfeld, Bad Radkersburg en door het Sulmtal loopt.





CAMPING SULMSEE

Seggauberg 184
8430 Leibnitz
T +43 3452 82866
sulumsee@aon.at
www.sulumsee.at

geöffnet / open: 1.5. - 15.9.

286m 37 ha 60 Tou



Camping Sulmsee Seggauberg

Wer die Südsteiermark noch nicht erforscht hatte, sollte sich am Campingplatz Sulmsee niederlassen. Umgeben von hängenden Weingärten, lädt der Platz am See zu zahlreichen Rad- und Wanderausflügen in die nähere und weitere Umgebung sowie in die vielen heimeligen Buschenschänken ein.

DE Der Sulmsee, durch einen Damm in zwei Becken geteilt, liegt eingebettet zwischen dem Weinbau Silberberg des Schlosses Seggau und des Wallfahrtsortes Frauenberg in einer Hügellandschaft mit mildem Klima.

Das Gelände des Sees umfasst 37 Hektar, davon sind 19 Hektar Wasserfläche. Es gibt auch die Möglichkeit zum Flussbaden in der Sulm.

Baden im See oder Paddling sind nur einige Highlights, die der Sulmsee für Groß und Klein zu bieten hat.

Erkunden Sie bei einer Rad- bzw. Wandertour die schöne Südsteiermark und lassen Sie sich von ihrem Charme verzaubern! Unser Campingplatz ist sehr gut an die Rad- und Wanderwege angebunden. Der angrenzende Sulmradweg R1 hat Anschluss zum Murradweg R 2 sowie zur steirischen

Weinstraße und ins Südsteirische Weinland. Nützen Sie die Chance und besuchen Sie die schöne Weinstadt Leibnitz, wo Sie ausgiebig einkaufen, aber auch gemütlich am Hauptplatz bei einem Eis oder einem Kaffee genießen können.

Sie sind leidenschaftlicher Golfspieler? Kein Problem: Im nahe liegenden Golfclub Murstätten haben Sie die Möglichkeit, Ihrer Liebe zum Golfspiel nachzukommen. Auch wenn Sie Lust zum Tennis spielen verspüren, können Sie Ihr Vorhaben verwirklichen. Mit dem Fahrrad sind Sie im Nu bei den 2 km entfernten Tennisplätzen. Dann heißt es Spiel, Satz und Sieg!

Sie suchen Entspannung bei einem klassischen Buschenschank? Dann sind Sie hier genau richtig. Die zahlreichen Buschenschänke in der Umgebung

bieten Ihnen erstklassige Weine, sowie eine herzhafte Jause. Bei dem Ausblick in die Weinberge werden Sie dann zum Träumen eingeladen.

EN IF YOU HAVEN'T YET EXPLORED SOUTHERN STYRIA, YOU SHOULD PAY LAKE SULM CAMP SITE (CAMPING SULMSEE) A VISIT.

Divided into two basins, Lake Sulm lies embedded between the Silberberg vineyard belonging to Seggau castle and the pilgrimage town of Frauenberg in a hilly country with a mild climate.

Surrounded by hanging vineyards, the site at the lake invites its guests to take cycling and hiking day trips to the nearer and further surroundings as well as to many cosy Buschenschank wine bars.

Close by is the beautiful wine-city Leibnitz for shopping or just enjoying a nice coffee or some ice-cream on the main square.

The Lake Sulm area measures 37 ha of which 19 ha are water surface. Sports possibilities: Swimming and paddling in the Lake Sulm are just a few highlights for the guests. The R1 cycle path runs along the Sulm River, right past the lake and connects to the Mur River cycle path and the southern Styrian wine country. The area offers swimming in the Sulm River, beach volleyball and 2.5 km of paved roads for in-line skating.

NL WIE ZUID-STIERMARKEN NOG NIE HEEFT ONTDEKT, MOET EEN PLAATSJE ZOEKEN OP DE CAMPING SULMSEE.

De Sulmsee, door een dam in twee bekkens opgedeeld, ligt tussen het wijnbouwgebied Silberberg van het kasteel Seggau en het bedevaartsoord Frauenberg in een heuvel- landschap met mild klimaat.

Omgeven door hangende wijngaarden, nodigt de camping aan het meer (highlights: zwemmen en paddling) uit tot talrijke fiets- en wandeluitstapjes in de nabije en verre omgeving, net als een bezoek aan één van de talrijke gezellige wijnhuizen.

Ga winkelen in het mooie wijnstadje Leibnitz of neem er een lekker kopje koffie op het grote plein. Directe omgeving: Golfclub Murstätten, tennisbanen en klassieke wijnbars met eersteklas wijn en hartige hapjes.

Het terrein dat bij de Sulsee hoort omvat 37 ha. Hiervan zijn 19 ha wateroppervlak. Sportieve mogelijkheden: De fietsroute R1 loopt langs de Sulm, direct langs het meer met aansluiting op de Mur-fietsroute en naar het wijnland van Zuid-Stiermarken, zwemmen in de Sulm, beachvolleybal, 2,5 km lange geasfalteerde wegen voor inlineskaten op het terrein.





WEINLAND CAMPING GLEINSTÄTTEN

A-8443 Gleinstätten 230
T + 43 3457 3344, + 43 664 4414142
F + 43 3457 3344
office@weinland-camping.at
www.weinland-camping.at

geöffnet / open: Ostern bzw. 1.4. /
Easter or 1.4. / Pasen of 1.4. - 5.11.

303m | ha 33 Tou 7 Dau



Weinland Camping Gleinstätten im südsteirischen Weinland

In einer der südlichsten Ecken Österreichs- mitten im beliebten und für seine vielen Sonnenstunden bekannten Naturpark Südsteirisches Weinland findet man einen ganz besonderen Camping-Tipp: Direkt am Naturbadesee gelegen, bietet das Südsteirische Weinland-Camping besonders abwechslungsreiche Urlaubstage.

DE Der kleine, familiär geführte Platz bietet 40 Touristenstellplätze in schattigen und sonnigen Lagen. Der Naturbadesee (direkter Zugang!) verfügt über eine große Liegewiese, Beachvolleyball, Tischtennis, Kinderspielplätze und einen einladenden See-Pavillon.

Für Fischer steht ein eigener Fischteich mit reichlichem Besatz zur Verfügung. Direkt am Campingplatz führen Rad- und Wanderwege vorbei, die Sie durch das südsteirische Weinland geleiten - hin zu Buschenschänken, wo man bei Wein oder Traubensaft und der regional typischen Brettljause eine genussliche Pause einlegt.

Das Klima in der südlichen Ecke der Steiermark ist besonders mild und das Weinland ist bekannt für seine vielen Sonnentage. Man erlebt daher bis spät in den Herbst hinein schönste Urlaubstage.

Kulturell bieten sich die vielen Ausgrabungsstätten von der Keltenzeit bis zu den Römern zur Besichtigung an, sowie zahlreiche Schlösser und Museen. Zahlreiche Ausflugsmöglichkeiten in die nähere Umgebung.

Vielseitig ist dieses Land und beschaulich, eine Erholung für Körper und Seele.

Weinland Camping liegt 40 km südlich von Graz und ist 500 m vom Ortszentrum Gleinstätten entfernt. Diverse Gastronomie, Geschäfte und Hofläden sind bequem zu Fuß erreichbar.

Der Eintritt zum Badesee ist für Campinggäste frei.
Ab 12 Tagen Aufenthalt erhalten Urlauber 10 Prozent Ermäßigung
W-Lan steht allen Gästen zur Verfügung.

Vor- und Nachsaison:
Mit ADAC-Campcard, CampingKey und ACSI-Card bezahlen Sie unseren Aktionspreis von 17 €, alles inklusive.

Direkte Busverbindung vom Campingplatz in die Landeshauptstadt Graz, komplett neues, beheiztes behindertengerechtes Sanitärgebäude, E-Autoverleih, E-Radverleih und Radverleih am Campingplatz.

Der gesamte Campingplatz ist barrierefrei. Gästetaxi für alle Campingurlauber.

Weitere Angebote finden Sie auf www.weinland-camping.at.

EN IN ONE OF AUSTRIA'S SOUTHERN-MOST CORNERS, EMBEDDED IN THE SOUTHERN STYRIAN WINE COUNTRY NATURE RESERVE RENOWNED FOR LOTS OF SUNSHINE ALL THE WAY INTO AUTUMN, LIES A VERY SPECIAL CAMPING TIP, LOCATED DIRECTLY AT THE NATURAL SWIMMING LAKE.

The small, family-run site offers 40 tourist pitches in shady and sunny spots. The natural swimming lake (direct access!) features a large sunbathing area, beach volleyball, table tennis, playgrounds, water slide and an inviting lake pavilion.

Anglers will find a separate fish pond with plenty of stock. Cycling and hiking paths run past the camp site and to Buschenschank wine bars inviting one to stop and enjoy wine or grape juice and the region's typical snacks. The wine country is known for its many days of sunshine right into autumn and its markedly mild climate.

Culture: Visit Celtic and Roman exhibition sites, many castles and museums. Various possibilities for day trips. Bicycle rentals and guest taxi are available to all guests at the site.

From 12 days: 10% discount; free admission to swimming lake for guests; Wi-Fi; off-season: Price with ADAC-CampCard and CampingKey: 17 Euros all incl.

NL IN ÉÉN VAN DE MEEST ZUIDELIJKE HOEKEN VAN MIDDEN-OOSTENRIJK, IN HET POPULAIRE EN OM DE VELE ZONUREN TOT LAAT IN DE HERFST BEKEND-STAADE WIJNLAND IN ZUID-STIERMARKEN VINDT MEN EEN HEEL BIJZONDERE CAMPING-TIP: DIRECT NAAST EEN NATUUR-RECREATIEMEER GELEGEN, BIEDT DE WEINLAND CAMPING IN ZUID-STIERMARKEN EEN HEEL AFWISSELENDE VAKANTIE.

De kleine camping in familiebezit biedt 40 toerplaatsen, zowel schaduwrijk als zonnig. Recreatiemeer (rechtstreeks toegankelijk, entree gratis voor gasten camping) met grote zonneweide, beach- volleybal, tafeltennis, kinderspeelplaatsen, waterglijbaan en gastvrij water-paviljoen. Vissers: eigen vismeer met goed visbestand. Direct langs de camping lopen fiets- en wandelroutes naar wijnhuizen, waar men met wijn of druiven-sap en de typisch regionale Brettljause een ontspannende pauze houdt. Taxi voor gasten.

Cultuur: opgravingsplaatsen uit de tijd van de Kelten tot de Romeinen bezichtigen, talrijke kastelen en musea. Veelzijdig en overzichtelijk is dit land, pure ontspanning voor lichaam en ziel. Vanaf 12 dagen: 10 % korting. Voor- en naseizoen prijs met ADAC-CampCard en Camping Key € 17 alles incl., W-Lan voor gasten camping





SULMTAL CAMPING

A-8544 Pölfing-Brunn, Badstraße 20
T +43 664 8546670,
+43 664 9180167, +43 664 5338019
office@wohnwagen-strohmeier.at
www.wohnwagen-strohmeier.at
geöffnet / open: 1.1. - 31.12.

4,0 ★★★★★

lt. 8 Bewertungen / rankings / beoordelingen

320 m 0,6 ha 6 Dau 30 Tou



Sulmtal Camping Pölfing-Brunn

Urlaub im steirischen Schilcherland.

Mitten im Grünen liegt der Campingplatz Sulmtal in Pölfing-Brunn mit einer Ferienanlage für die ganze Familie.

DE Eingebettet in die beschauliche Hügellandschaft der Weststeiermark vermittelt Sulmtal Camping & Apartments Natur und Ruhe. Die mit 36 parzellierten Stellplätzen überschaubare Anlage bietet ein hohes Maß an Komfort und Annehmlichkeiten und erfüllt so auch die Wünsche anspruchsvoller Camping-Gäste.

Die großzügig begrünten Stellplätze befinden sich auf flachem Wiesengelände. Haustiere sind erlaubt. Unsere modernsten Sanitärräume sind mit Fußbodenheizung ausgestattet. Duschen und Waschbecken verfügen über Warmwasser. Weiters stehen unseren Gästen auch eine Waschmaschine und Wäschetrockner zur Verfügung.

In direkter Umgebung zum Platz findet sich eine Vielzahl an Freizeitmöglichkeiten. So liegt der Campingplatz direkt an der Sulm wie auch am Kipferlbad, einer Naturbadeanlage mit eigenem Restaurant und großem Kinderspielbereich. Von dort gibt es auch einen Anschluss an den Sulmtalradweg, der von der Koralpe über Leibnitz bis Bad Radkersburg führt. Ein Tennisplatz befindet sich ebenfalls neben dem Platz.

Weiters sind Mobilhomes zur Vermietung verfügbar wie auch Apartments.

Frühstücksgebäck gibt es auf Bestellung vom regionalen Bäcker. Ein vielfältiges kulinarisches Angebot mit

hervorragenden steirischen Speisen und natürlich unseren steirischen Weinen erwartet Sie in den Buschenschänken und Gasthäusern der Umgebung.

Da wir auch einen Wohnwagen / Wohnmobil-Fachhandel haben, bieten wir Service-Tätigkeiten, Camping-Artikel, den Verkauf von Gasflaschen oder auch die Vermietung von Wohnwägen an.

EN HOLIDAYS IN STYRIA'S SCHILCHERLAND REGION. THIS CAMPGROUND IS SURROUNDED BY LUSH GREEN AND OFFERS A HOLIDAY CENTRE FOR THE ENTIRE FAMILY.

Nestled between the picturesque hills of Western Styria, Sulmtal Camping & Apartments spells nature and tranquillity. With a mere 36 subdivided pitches, the complex offers high standards of comfort and amenities, thus meeting the demands of even the most demanding campers.

Spacious, green pitches in level grassy area Pets welcome. State-of-the-art sanitary facilities with floor heating. Hot water showers and wash basins. Washing machines and dryers.

Many leisure time options are located in the immediate vicinity. The campground is located directly on the banks of the Sulm River and neighbours a natural swimming area with its own restaurant and large playground as well as a tennis court. Linked to the Sulm Valley bicycle trail which leads from Koralpe to Bad Radkersburg. Mobile homes and apartments for rent. Baked goods from local bakery for breakfast (on request). Varied culinary offerings at Buschenschank wine bars and inns in the surroundings.

We also offer specialised trailer / mobile home retail sales as well as maintenance, camping items, gas bottle sales and trailer rental.

NL Vakantie in het kenmerkende Schilcherland. Midden in de natuur ligt deze camping met een vakantiecomplex voor het hele gezin.

Tussen het rustgevende heuvelslandschap in het westen van Stiermarken vindt u bij Sulmtal Camping & Apartments natuur en rust. Met slechts 36 afgeschermdde stelplaatsen biedt het complex hoog comfort met alles voor een ontspannend verblijf en beantwoordt zo ook aan de wensen van veeleisende kampeerders. Royale stelplaatsen op een vlakke weide. Huisdieren toegestaan. Uiterst moderne sanitaire voorzieningen met vloerverwarming. Douches en wastafels met warm water. Wasmachine en droger.

In de directe omgeving vindt u diverse vrijetijdsbestedingen. De camping ligt meteen aan het riviertje de Sulm en een natuurlijke zwemplaats met eigen restaurant en een grote kinderspeelplaats plus tennisbaan. De fietsroute Sulmtalradweg ligt voor de deur en gaat van de Koralpe tot naar Bad Radkersburg. U kunt hier campers en appartementen huren. Brood voor het ontbijt bestelt u bij de plaatselijke bakker. Gevarieerd culinair aanbod in de typische wijnbars en restaurants in de omgeving.

We beschikken ook over een vakhandel voor caravan en camper en bieden service, kampeerartikelen, gasflessen of verhuur van een caravan aan.





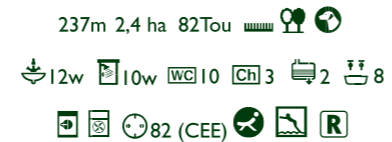
REISEMOBIL & WOHNWAGEN STELLPLATZ MURECK

A-8480 Mureck, Austraße 9
T+43 676 911 4011

office@reisemobilstellplatz-mureck.at
www.reisemobilstellplatz-mureck.at
geöffnet / open: 1.4. - 31.10.

4,0 ★★★★★

lt. 10 Bewertungen / rankings / beoordelingen



Reisemobil & Wohnwagen Stellplatz Mureck

Der 1. Reisemobil & Wohnwagen - Stellplatz Mureck,
ist der ideale Standort für Radfahrer, Wanderer und Genussreisende.

DE Direkt am Waldrand gelegen, angrenzend an das Freibad und den Murradweg und dennoch nur ca. 200 m vom historischen Zentrum der Stadt Mureck entfernt, bietet der Stellplatz optimale Voraussetzungen für eine geruhige Auszeit zum Entspannen und erholen.

82 gegliederte, schattige und sonnige Stellplätze mit Stromversorgung für Reisemobile und Wohnwagen mit bis zu 20 m Länge, getrennte Sanitärgebäude für Damen und Herren, Ver- & Entsorgungsstation mit 5 Frischwasserentnahmestellen, 2 Bodeneinlässen und 3 Kassettentoilettenentleerungen, W-Lan, Rezeption mit schattigem Vorplatz und ein Hundegarten, erfüllen alle Voraussetzungen an einen modernen Stellplatz.

Nur ca. 9,5 km von der Autobahn A9 (Abfahrt Gersdorf) entfernt, ist der Stellplatz einfach über Hauptstraßen zu erreichen.

Zahlreiche Sehenswürdigkeiten in Mureck und dem umgebenden Mur Auen Land bieten vielfältige Ausflugs- und Entdeckungsmöglichkeiten, die kulinarisch von malerischen Buschenschenken mit regionalen Schmankerln begleitet werden.

Dies beginnt bereits bei der wenige Gehminuten (ca. 200 m) vom Stellplatz entfernt befindlichen Schiffsmühle in der Mur, mit dem wahrlich urigen Mühlenhof, setzt sich am stimmungsvollen Au-Erlebnisweg fort, bis hin zum modernen Murturm, der

eine unnachahmliche Aussicht bietet. Nach ausgiebigen Radausflügen, Wanderungen, oder einem Stadtbummel, lädt der Stellplatz zum entspannten Ausruhen unter schattenspendenden Bäumen oder zum Schwimmen im angrenzenden Freibad ein. Nahe am Zentrum und dennoch abseits vom Verkehrslärm, wird erholsamer Schlaf nur vom Gesang der Vögel begleitet.



EN THE 1ST RV AND CARAVAN SITE
Mureck is the ideal spot for bicycle riders, hikers and culinary travellers.

Located directly at the forest's edge and neighbouring the outdoor pool and Mur River bicycle path yet only some 200 m from the historic centre of Mureck, this campground offers optimum prerequisites for a relaxed time-out to relax and recuperate.

82 divided, shady and sunny pitches with power hook-up for RVs and trailers of lengths of up to 20 m, separate sanitary buildings for ladies and gentlemen, supply and disposal station with 5 fresh water supply points, 2 dump facilities and 3 cartridge toilet draining points, Wi-Fi, reception with shady forecourt and a dog garden meet all requirements towards a modern campground. A mere 9.5 km from the A9 motorway (exit Gersdorf), the campground is easily accessed via main roads.

Numerous sightseeing attractions, day trip and discovery possibilities in Mureck and the surrounding Mur floodplains - Mureck ship mill with its rustic mill yard, an atmospheric floodplain adventure trail and the modern Murturm lookout tower. Picturesque Buschenschank wine bars pamper you with regional delicacies.

NL DE 1E CAMPING VOOR CAMPERS EN CARAVANS IN MURECK, IS HET IDEALE UITGANGSPUNT VOOR FIETSERS, WANDELAARS EN GENIETERS.

Het terrein ligt aan de rand van het bos en naast het openlucht zwembad en de fietsroute Murradweg, maar toch slechts ca. 200 m van het historische centrum van Mureck. Optimale omstandigheden derhalve voor een heerlijke tijd om te ontspannen en weer bij te tanken. Met 82 ingedeelde plaatsen in de zon en in de schaduw, met stroomaansluiting voor campers en caravans met een lengte tot 20 m, gescheiden sanitairgebouwen voor dames en heren, met 5 waterpunten om water af te vervoeren en te vervensen, 2 afvoerputten en 3 leegpunten voor chemische toiletten, WiFi, receptie met voorplein in de schaduw en een hondenweide is gezorgd dat alle voorwaarden voor een moderne camping worden vervuld. Op slechts ca. 9,5 km van de snelweg A9 (uitrit Gersdorf), zodat de camping goed bereikbaar is over hoofdwegen.

Diverse bezienswaardigheden, excursies en verkenningsmogelijkheden in Mureck en de wijde omgeving - de scheepsmolen van Mureck met gezellige binnenplaats, een sfeerrijk avonturenpad langs de Au en de moderne uitkijktoren „Murturm“. Schilderachtige authentieke wijnbars, de „Buschenschanken“ verwennen met regionale lekkernijen.





CAMPING AM RÖCKSEE GOSDORF

A-8480 Mureck, Misselsdorf 40
 T+43 3472 2292
 T+43 3472 2292 5
 roecksee@aon.at
 www.roecksee.at
 geöffnet / open: 1.4. - 30.9.

noch keine Bewertungen /
 no ranking / geen beoordeling

230m 3,5 ha Tou Dau



Camping am Röksee Gosdorf

Camping inmitten einer reich bewaldeten, idyllischen Naturlandschaft direkt am See. Auf einer Gesamtfläche von vier Hektar haben Sie bei uns genügend Möglichkeiten, sich den passenden Platz auszusuchen. Unsere Stellplätze befinden sich teilweise im Eichenwald und teils im sonnigen Gelände auf Grasboden.

DE Unsere gesamte Anlage am See hat eine Größe von 30 Hektar.

Dort befinden sich neben dem Campingplatz - mit ebener Lage - der Badesee, ein Fischteich, ein Tennisplatz, ein Volleyballplatz wie auch eine Möglichkeit zum Tischtennispielen. Für unsere kleinen Gäste stehen eine Kinderautobahn, eine Kinderschaukel sowie Rutschen und eine Spielwiese zur Verfügung.

Auch unser Gasthof mit 28 Gästezimmern befindet sich auf dem Areal. Somit gibt es direkt am Röksee vielfältige Möglichkeiten für Erholungssuchende sowie zur Freizeit- und Sportgestaltung. Sie reichen von Schwimmen über Surfen, Fitness bis hin zum Radfahren und Wandern.

Mit seiner durchschnittlichen Wassertemperatur von 27 Grad lädt der Röksee bis spät in den Herbst zum Schwimmen ein.

Auch Fischer kommen bei uns nicht zu kurz. Der angrenzende Fischteich mit seinen 10 Hektar und Karpfen bis zu 25 kg und mehr, bietet eine angenehme Abwechslung zum Wandern und Radfahren in unserer wunderschönen Au-Landschaft.

Für all jene, die im Urlaub einmal nicht selber kochen wollen - das Seerestaurant Rök hat gantztägig geöffnet und bietet gantztägig warme Küche und ein Speisenangebot mit bodenständiger Hausmannskost, g'schmackigen Hendln sowie pikanten Grillspeisen. Dazu servieren wir Ihnen Weine aus unserer Region.

Haben Sie Lust auf etwas Süßes zwischendurch? Wir verwöhnen Sie gern mit hausgemachtem Eis und Mehlspeisen.

EN BESIDES A SWIMMING LAKE (RÖCKSEE, LAKE RÖCK), FISH POND, CAMP SITE, TENNIS COURT, VOLLEYBALL COURT, TABLE TENNIS, CHILDREN'S MOTORWAY, CHILDREN'S SWING, SLIDES AND A PLAYGROUND, OUR 30 HECTARE FACILITY ALSO FEATURES A GUEST HOUSE WITH 28 GUEST ROOMS.


The lake restaurant is open daily and offers dishes ranging from hearty home cooking and delicious roast chicken to spicy barbecue and of course also serves home-made ice cream and deserts. At a size of more than 3.5 hectares, the camp site located right at Lake Rök is completely level and its pitches are partly located in the oak forest and partly on grassy, sunny terrain.

With an average water temperature of 27 degrees Celsius, you can swim in Lake Rök until late autumn. The adjoining 10 hectare fish pond with its carps weighing 25 kg and more provides a pleasant change from hiking and cycling in our stunningly beautiful meadowland.

NL OP ONS 30 HA GROTE TERREIN BEVINDT ZICH NAAST RECREATIEMEER, VISMEER, KAMPEER-TERREIN, TENNISBAAN, VOLLEYBALVELD, TAFEL-TENNIS, KINDERAUTOBAAN, KINDERSCHOMMELS, GLIJBANEN EN SPEELVELD OOK ONS PENSION MET 28 KAMERS.

Het restaurant aan het meer is de hele dag geopend en biedt een menukaart met stevige kost, een lekker haantje of pikant gegrild vlees. Zelfgemaakt ijs en lekkere desserts spreken voor zich. De direct aan de Röksee gelegen camping met een totale oppervlakte van meer dan 3,5 ha heeft een effen liggig.

De staanplaatsen bevinden zich gedeeltelijk tussen de eikenbomen en gedeeltelijk in de zon op een grasveld. Met een gemiddelde watertemperatuur van 27 graden, nodigt de Röksee tot ver in de herfst uit om te gaan zwemmen. Het naburige vismeer met 10 ha en karpers van 25 kg en meer bieden een aangename variant op het wandelen en het fietsen in het prachtige groene landschap.





CAMPING DER PARKTHERME BAD RADKERSBURG

A-8490 Bad Radkersburg
Thermenstrasse 30
T +43 3476 2677-556, F2677-503
camping@parktherme.at
www.parktherme.at
geöffnet / open: 1.3. - 27.11.

4,5 ★★★★★

lt. 55 Bewertungen / rankings / beoordelingen

207m 8 ha 20 Dau 55 Tou

Camping Parktherme Bad Radkersburg

Freiheit erleben im Süden des „Thermenland Steiermark“

Wer in Bad Radkersburg seine Zelte aufschlägt, ist mitten drin im schönen Leben. Vielfältige Radtouren, die historische Altstadt, regionale und saisonale Kulinarik und das besondere Thermalwasser – herrliche Aussichten für einen genussvollen Camping-Urlaub direkt an der Parktherme im sonnigen Süden der Steiermark!

DE Am südlichsten Zipfel des „Thermenland Steiermark“ gelegen, lädt der modernisierte Campingplatz der Parktherme aufgrund seiner familiären Atmosphäre, seiner direkten Lage an der Parktherme und der Nähe zur historischen Altstadt (5 Gehminuten) zum Verweilen ein. Absoluten Komfort bieten behindertenfreundliche Sanitäreinrichtungen, eine nachhaltige Wärmeversorgung durch Bio-Wärme und die Verfügbarkeit von kostenlosem WLAN.

Parktherme Bad Radkersburg - FÜR VIELE DAS BESTE.

Die Parktherme - dreifach ausgezeichnet als Therme des Jahres - präsentiert sich als einzigartige Welt der Entspannung und Aktivität und strahlt zugleich Herzlichkeit und Gemütlichkeit aus. Die zeitgemäße Architektur mit transparent gestalteten Übergängen zwischen den

Gebäuden mit direktem Bezug zu den Thermalbecken bietet faszinierende Ausblicke in die Parklandschaft. Im Mittelpunkt steht das besondere Thermalwasser, das aus eigener Kraft aus zwei Kilometern Tiefe mit 80°C höchst mineralstoffreich an die Erdoberfläche kommt. Besonders spürbar ist die gesundheitsfördernde und entspannende Wirkung auf den Bewegungsapparat im Quellbecken mit 36°C und den abwechslungsreichen Sprudelattraktionen. Dies ist nun auch wissenschaftlich für das Thermenland Steiermark bewiesen.

Im beliebten Saunadort der Parktherme erwarten Sie acht verschiedene Saunen – mit innovativen Erlebnisaufgüssen wie den Heilwasseraufguss oder dem Crushed-Ice-Aufguss – sowie gemütliche Ruheräume und ein großzügiger FKK-Saunagarten.

Der Charme des Südens

Bad Radkersburg zählt zu den beliebtesten Radregionen und ist auch die älteste und mediterranste Thermenstadt Österreichs. Nur 400 Meter entfernt genießt man in der historischen Altstadt das besondere Flair südlicher Lebensfreude und entdeckt die Spuren der 800-jährigen Stadtgeschichte. Ausflüge in die Region führen meist zu einer der beliebten Buschenschenken in den sanft-hügeligen Weinbergen und werden bei der Verkostung der geschmackvollen Weine und kulinarischen Verführungen zu unvergesslichen Erlebnissen.



EN EXPERIENCE FREEDOM IN THE SOUTH OF STYRIA'S SPA COUNTRY

Cycle tours, historic old part, regional culinary experiences and special thermal water – great camping holidays directly at Parktherme spa in Styria's sunny south are guaranteed!

Parktherme spa Bad Radkersburg - THE BEST FOR MANY.

Many times, Parktherme spa has been named best spa of the year and combines a world of relaxation and activity with warmth and cosiness. The buildings' architecture provides fascinating views. Its thermal water is rich in minerals and 80°C hot and makes its way to the surface from a depth of 2 km. Its healthy and relaxing effect on the motor system has been scientifically proven. At the Sauna village, eight different saunas offer innovative adventure infusions such as healing water infusions or crushed ice infusions, cosy quiet rooms and a nude sauna garden.


Southern charms

Bad Radkersburg ranks among Austria's most popular cycling regions and is its oldest and most Mediterranean spa city. The historic old part just 400 m away exudes southern joie de vivre. Day trips into the region lead to Buschenschank wine bars in the gentle vineyards.

NL VRIJHEID BELEVEN IN HET ZUIDEN VAN HET THERMENLAND STEIERMARK

Vele fietstochten, historische binnenstad, regionale specialiteiten en het bijzondere thermaalwater – het beste uitzicht op vakantie

De Parktherme is drie maal onderscheiden als therme van het jaar en presenteert zich als een unieke wereld van ontspanning en activiteit met veel hartelijkheid en gezelligheid. De architectuur biedt een fascinerend uitzicht. In het middelpunt staat het bijzondere thermale water - uit een diepte van 2 km met 80°C en rijk aan mineralen - waarvan de bevorderende werking op de gezondheid van het motorisch apparaat wetenschappelijk is bewezen. In het saunadorp wachten u acht verschillende sauna's – met innovatieve opgietingen zoals een opgieting met geneeskrachtig water of met crushed ice – aangename rustuimten en een saunatuin voor natuuristen. Bad Radkersburg is één van de populairste fietsregio's van Oostenrijk maar ook de oudste en mediterrane kuurstad van Oostenrijk. In slechts 400 meter kunt u genieten van het historische binnenstad met zijn bijzondere flair en het zuidelijke leefgenot. Excursies in de regio voeren naar de wijnhuizen tussen de zacht glooiende wijnbergen.



Abkürzungen und Piktogramme: Abbreviations and pictograms: Afkortingen en pictogrammen:

m	Höhenlage / Altitude / Hoogteligging		Dusche / Shower / Douche		Gasanschluss / Gas hook-up / Aansluiting gas
ha	Fläche / Area / Oppervlak		Sauna / Sauna / Sauna		Kinderspielplatz / Playground / Speeluin
Dau	Anzahl der Dauerstellplätze / Number of permanent pitches / Aantal vaste staanplaatsen		WC, Waschbecken u. Duschen / WC, wash basin and showers / Rolstoel-WC, wasbak en douche		Freibad / Open-air pool / Openluchtbad
Tou	Anzahl der Touristenplätze / Number of tourist pitches / Aantal toerplaatsen		WC & Waschbecken od. WC & Duschen / WC & wash basin or WC & showers / WC & wasbak of WC & douche		Beheiztes Freibad / Heated open-air pool / Verwarmd openluchtbad
	Wiese, Gras / Lawn, grass / Gras(veld)		Toilette / Toilet / Toiletten		Hallenbad / Indoor pool / Binnenbad /
	Erdboden / Earthen floor / Ondergrond aarde		Grasstrand / Grassy beach / Strand gras		öffentl. Gewässer / public waters / Openb. meer
	Steinboden / Stone floor / Ondergrond steen		Kiesstrand / Pebble beach / Strand kiezels		Dusche am Strand / Shower at the beach / Douche aan strand
	keine Bepflanzung / no vegetation / Geen beplanting		Frisch-, Abwasser am Platz / Fresh-, sewage hook-up at the pitch / Vers water en afwatering op staanplaats		Tennisplatz / Tennis court / Tennisbaan
	wenig Bepflanzung / little vegetation		Chemieausguss / Chemical drain / Afvoer chemisch toilet		Tennishalle / Tennis hall / Tennishal
	gute Bepflanzung / good vegetation / Weinig beplanting		Wohnmobiltleerung / RV drain / Afvoer toilet camper		Tenniskurse / Tennis lessons / Tennisles
	vollständige Bepflanzung / full vegetation / Goede beplanting		Geschirrspülbecken / Dish washing basin / Wasbak voor afwassen		Reitkurse / Horseriding lessons / Paardrijlessen
	Mietzelte / Rental tents / Gehele beplanting / Huurtenten		Wäschewaschbecken / Laundry basin / Wasbak voor was		Reithalle / Horseriding hall / Manege
	Mietwohswagen / Rental caravans / verhuurcaravan		Waschmaschine / Washing machine / Wasmachine		Filmvorführungen / Film screenings / Filmvoorstellingen
	Radverleih / Bicycle rental / Fietsverhuur		Wäschetrockner / Laundry dryer / Wasdroger		Golfplatz / Golf course / Golfbaan
	Mietbungalow / Rental bungalow / Huurbungalows		Lebensmittelversorgung / Food supply / Levensmiddelenvoorziening		Campingsupermarkt / Camping super market / Campingsupermarkt
	Hunde verboten / No dogs allowed / Verboden voor honden		Imbiss / Snack bar / Snackbar		Internetecke / Internet corner / Internethoek
	Hunde erlaubt / Dogs allowed / Honden toegestaan		Gaststätte / Inn / Restaurant		ADAC Auszeichnung / ADAC award / ADAC-kenmerk
	Einzelwaschkabine / Single wash cabin / Eénpersoons waskabines		Stromanschluss / Power hook-up / Stroomaansluiting		Wohnmobilservice / RV service / Caravanservice
	Waschbecken / Wash basin / Wasbak		Stromanschluss (CEE) / Power hook-up (CEE) / Stroomaansluiting (CEE)		Ausguss für Casettoiletten / Drain for cassette toilets / Afvoer cassette-toiletten
	Waschrinne / Wash trough / Doorlopende wasbak		Wintercampingplatz / Winter camp site / Wintercamping		Beachvolleyball / Beach volley ball / Beachvolleybal
	Mietsanitärkabinen / Rental sanitary cabins / Huursanitairkabinen		Erlebnisbad / Adventure pool / Zwemparadijs		Frischwasser am Stellplatz / Fresh water at the pitch / Vers water op staanplaats
	Kurmöglichkeit / Spa possibilities / Kuurmogelijkheid		Schwimmkurse / Swimming lessons / Zwemles		unmittelbar an einem Strand / right at a beach / Direct aan het strand
	Musikveranstaltungen / Music events / Muzikale evenementen		sehr ruhig gelegen / quietly located / Zeer rustig gelegen		Reservierung möglich / Booking possible / Reservering mogelijk

DE Die Bewertungen der Campingplätze sind dem „Campingführer Alpen 2018“ von Camping.info, Stand Dezember 2017, entnommen. Die aktuellen Bewertungen und Details finden sich unter www.camping.info. Informationen zu den Übernachtungspreisen finden Sie auf www.camping-steiermark.at und auf den Webseiten der Campingplätze. Stand: 2018

EN The campground ratings were taken from „Campingführer Alpen 2018“ published by Camping.info, version December 2017. Current rating and details can be found at www.camping.info. Information on prices of accommodation can be found at www.camping-steiermark.at and on the campground websites. Version: 2018

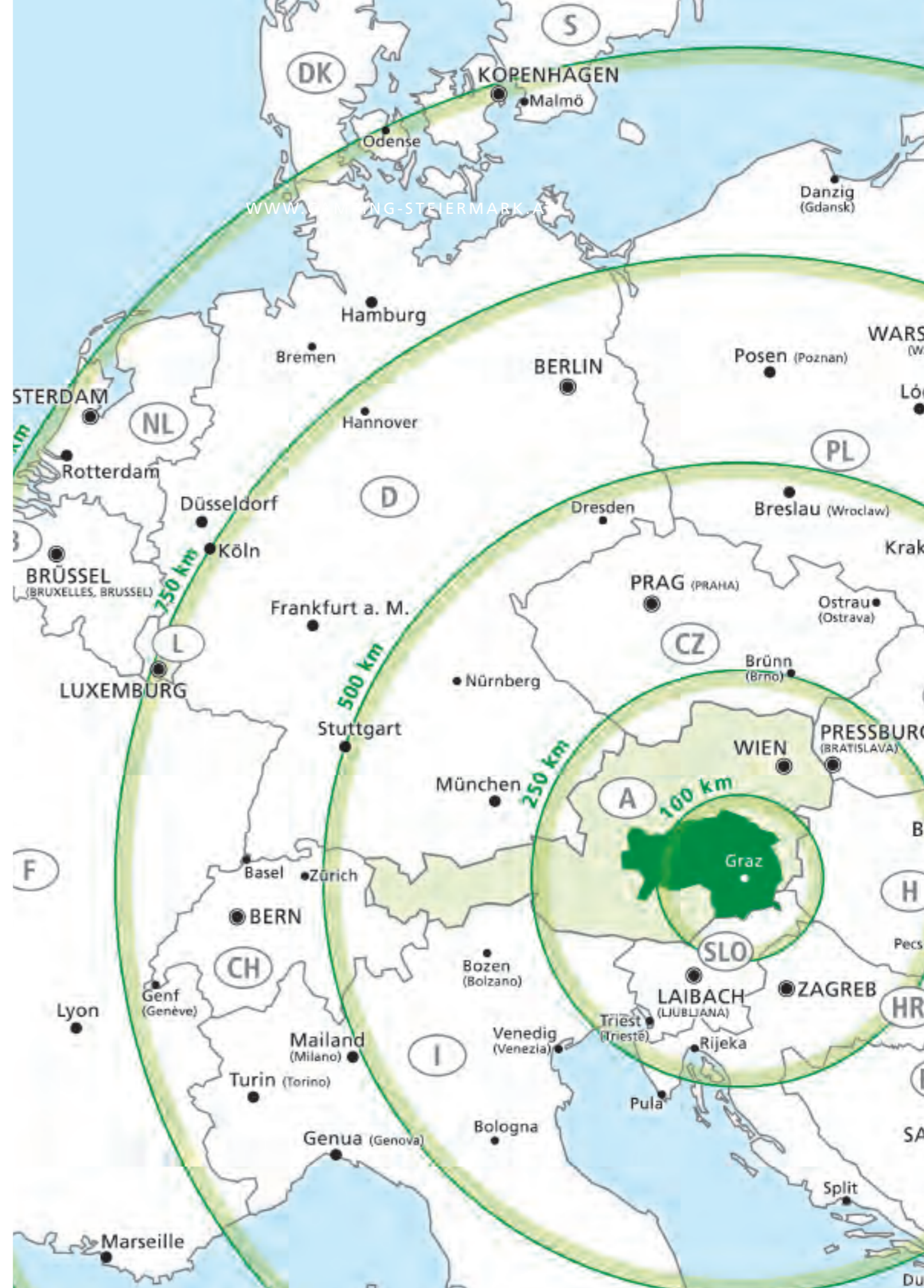
NL De beoordelingen van de campings zijn ontleend aan de „Campingführer Alpen 2018“ (Campinggids Alpen 2018) van Camping.info, stand december 2017. De actuele beoordelingen en gegevens kunt u vinden op www.camping.info. Informatie over de prijzen voor overnachtingen vindt u op www.camping-steiermark.at en op de internetpagina's van de betreffende camping. Stand: 2018.



Wir danken dem ADAC für die freundliche Genehmigung zur Verwendung seiner Piktogramme und Abkürzungen. In dieser Broschüre sind nur jene Betriebe enthalten, die der CAMPINGINITIATIVE STEIERMARK angehören. Alle Angaben vorbehaltlich Satz- und Druckfehler, nach Angaben der Betriebe. Stand 2018. Fotos: Campingbetriebe, Steiermark Tourismus, Region Graz, Tom Lamm, Gery Wolf, Popp-Hackner, iKarussell, Reinhard Lamm, Parktherme Bad Radkersburg, Harald Eisenberger, Herbert Raffalt, Andreas Kocher, Harry Schiffer, Himsl, photo-austria.at, Fürholz, Maria Noisternig, Georg Winzer, Johann Höbbling, Titelseite: Camping Steiermark, Tom Lamm, Koordination: WOKA die Agentur e.U. www.woka.co.at, Layout: Werbeagentur Grafikerei, www.grafikerei.com, Karte: werbeagentur geografik, www.geografik.at.

We thank ADAC for the right to use its pictograms and abbreviations. This brochure presents only the Styrian campsites that are members of Campinginitiative Steiermark. All information presented here is supplied by the campsite operators, subject to typographic and printing errors. Photos: Campings, Steiermark Tourismus, Region Graz, Tom Lamm, Gery Wolf, Popp-Hackner, iKarussell, Reinhard Lamm, Parktherme Bad Radkersburg, Harald Eisenberger, Herbert Raffalt, Andreas Kocher, Harry Schiffer, Himsl, photo-austria.at, Fürholz, Maria Noisternig, Georg Winzer, Johann Höbbling, Cover photo: Camping Steiermark, Tom Lamm, Koordination: WOKA die Agentur e.U. www.woka.co.at, Layout: Werbeagentur Grafikerei, www.grafikerei.com, map: werbeagentur geografik, www.geografik.at.

Wij bedanken de ADAC voor de vriendelijke toestemming voor het gebruik van de pictogrammen en afkortingen. In deze brochure staan alleen die campings in Steiermarken vermeld die aangesloten zijn bij de Campinginitiative Steiermark. Alle informatie, druk- en zetfouten voorbehouden, naar opgave van de bedrijven. Foto's: Campings, Steiermark Tourismus, Region Graz, Tom Lamm, Gery Wolf, Popp-Hackner, iKarussell, Reinhard Lamm, Parktherme Bad Radkersburg, Harald Eisenberger, Herbert Raffalt, Andreas Kocher, Harry Schiffer, Himsl, photo-austria.at, Fürholz, Maria Noisternig, Georg Winzer, Johann Höbbling, Foto voorpagina: Camping Steiermark, Tom Lamm, Coördinatie: WOKA die Agentur e.U. www.woka.co.at, Layout: Werbeagentur Grafikerei, www.grafikerei.com, cartografie: werbeagentur geografik, www.geografik.at. Stand: 2018.



Ausflugsziele in der Steiermark

DE SEHENSWERTES

Genießen Sie das vielfältige Kultur-, Sport- und Freizeitangebot in der Steiermark von über 200 Museen und Schlössern, Wander- und Radtouren bis hin zu vielen Attraktionen mit garantiertem Spaß für Groß und Klein.

Details in unserer Camping Steiermark-Faltkarte.



Mit der **SteiermarkCard** gibt es Gratis-Eintritte oder Ermäßigungen.

EN ATTRACTIONS

Enjoy the wide array of cultural, sports and leisure activities in Styria, ranging more than 200 museums and castles, hiking and cycling tours to many attractions with guaranteed fun for young and old. Details can be found in our Camping Styria map. The **SteiermarkCard** offers free admission or discounts.

NL BEZIENSWAARDIGHEDEN

Geniet van het gevarieerde aanbod aan cultuur, sport en vrijetijdsbestedingen in Steiermarken met meer dan 200 musea en sloten, wandel- en fietsroutes tot en met talloze attracties met gegarandeerd plezier voor groot en klein. Alle details vindt u in onze opvouwbare Camping Steiermark gids (kamperen in Steiermarken). Met de **SteiermarkCard** krijgt u gratis entree of interessante kortingen.



140x FREUDE



EINE KARTE
FÜR DIE GANZE
STEIERMARK

EINMAL ZAHLEN

- Freier Eintritt in alle teilnehmenden Partner-Ausflugsziele
- Gültig vom 1. April bis 31. Oktober
- 30 % Rabatt bei ausgewählten Bonuspartnern
- Gesamtwert für 1 Erwachsenen: **1.200 Euro**

Camping in der Steiermark



Herausgeber / Published By / Uitgever:
Campinginitiative Steiermark
p.A. Wirtschaftskammer Steiermark
Fachgruppe der Freizeit- und Sportbetriebe
Körbnergasse 111-113
A - 8010 Graz
T +43 316 601-414
F +43 316 601-739
office@camping-steiermark.at
www.camping-steiermark.at

In Zusammenarbeit mit / in partnership with /
in samenwerking met:
Steirische Tourismus GmbH
St. Peter Hauptstraße 243
A - 8042 Graz
T +43 316 4003-0
F +43 316 4003-10
info@steiermark.com
www.steiermark.com