

- Wanderwege**
- **Wies**
  - Emmauswinzerweg
  - Kapellenweg
  - Strutz-Mühlen Erlebnisweg
  - Kür Wiesweg
  - Hans Klopfer Weg
  - Glashüttenweg
  - **Pölfing-Brunn**
  - Sulmweg
  - **Eibiswald**
  - Turmbauerweg
  - Emmauswanderweg
  - Aibler Schilcher tour
  - Weingarten Tour
  - Schilcherreise
  - Schilcher Spritztour
  - Schilcher-Museums-Tour
  - Grenzpanoramarunde
  - Korallenlaufweg
  - Maria Erscheinungsweg
  - Wild Wandern Feistritzbach
  - Dorfweg Soboth
  - Glashütten Rundweg
  - Spazierweg Stausee Soboth
  - Spazierweg Stausee Soboth
  - Erlebnisweg - Weg der Wandlungen

- ZEICHNERKLÄRUNG / key to the map**
- Wanderwege / Hiking trails**
- 4 Wanderwege mit Name oder Nummer / named or numbered hiking trails
  - Wanderweg - Variante / hiking trail variants
  - Wanderwege allgemein / general hiking trails
- Weitwanderwege / Long-distance hiking trails**
- Vom Gletscher zum Wein
  - Jakobsweg
  - Via Alpina
  - Grenzland-panoramaweg
  - Südalpenweg 03
  - Mariazeller Weg 06
  - Nord-Süd Weitwanderweg 05
  - Südsteirischer Höhenweg 560
- Kulinarische Betriebe / Culinary establishments**
- Gastronomie, warme Küche / Gastronomy, warm cuisine
  - Buschenschank / traditional tavern
  - Weingut, Weinkeller, Vinothek, Brauerei / winery, wine cellar, wine shop, brewery
  - Café / café

M 1:30.000

0 0,5 1 km

© geografik

1 cm in der Karte entspricht 300 m in der Natur / 1 cm on the map corresponds to 300 meters in nature

# SÜD STEIERMARK

#visitstueidsteiermark

Wandern in der Erlebnisregion 



**KARTE 2**

Wein, Wasser und Wanderfreude

Eibiswald · Pölfing-Brunn · Wies

# SÜD STEIERMARK

Eibiswald · Pölfing-Brunn · Wies

## Klares Wasser, kühler Wein

Abwechslungsreiche Wanderwege führen durch eine Landschaft voller natürlicher Schönheiten. Dort, wo Weinberge auf das klare Wasser eines Stausees treffen, wo der Wasserfall der Weißen Sulm den Gneis poliert, findet man immer wieder charmante Einkehrmöglichkeiten. Neben unterschiedlichen traditionellen Köstlichkeiten bekommt man hier natürlich nicht nur Wasser kredenzt, sondern den guten Tropfen Wein, der auf den Hügeln rundum wächst und gedeiht.

Mehr Infos zu dieser Wanderregion finden Sie unter: 

More information about this hiking region can be found at: [www.suedsteiermark.com](http://www.suedsteiermark.com)



# WEINMOBIL SÜD STEIERMARK

Das touristische Mobilitätsangebot von regioMOBIL

**Sicher und bequem ... zur Wanderung, zum Weingut, Buschenschank, Bahnhof, zu GastgeberInnen und mehr!**

**Empfehlung:** Fahrten bitte **90 Minuten** vorher reservieren! **Täglich von 10:00 bis 23:00 Uhr**

The tourist mobility service by regioMOBIL.

**Safe and comfortable ... to your hike, winery, traditional tavern, train station, to your hosts, and more!**

**Recommendation:** Please reserve your rides **90 minutes** in advance! Available **daily** from 10:00 AM to 11:00 PM.

**Fahrtreservierung unter:** Ride reservations at: **T +43 3454 94 127** 

[www.weinmobil.at](http://www.weinmobil.at)

## Mit diesen acht Wanderkarten die Schönheit der Südsteiermark entdecken.

Discover the beauty of South Styria with this eight enchanting hiking maps.



**Öffnungszeiten auf einen Blick**

In unserem Öffnungszeitenkalender findest du auf einen Blick, wann der Buschenschank, das Restaurant, das Weingut, aber auch Ausflugsziele oder Museen geöffnet haben.

**Opening hours at a glance**

Our opening hours calendar gives you a quick overview of when the tavern, restaurant, winery, as well as attractions and museums, are open. 

## Wanderdorf Soboth

Das idyllische Bergdorf mit seinem malerischen Stausee liegt auf über 1.000 Meter Seehöhe und ist bereits seit 30 Jahren Mitglied bei den Österreichischen Wanderdörfern. Das Ziel ist es, ein optimales Wanderangebot für verschiedenste Zielgruppen, allen voran Familien, zu einem fairen Preis-Leistungsverhältnis und entsprechender Infrastruktur zu schaffen. SOBOTH als Wanderdorf ist Ausgangs- und Knotenpunkt für diese abwechslungs- und genussreiche Region mit sieben Weitwanderwegen.

### Hiking village Soboth

The idyllic mountain village with its picturesque reservoir sits at over 1,000 meters above sea level and has been a member of the Austrian Hiking Villages for 30 years. The aim is to offer an optimal range of hiking opportunities for a variety of target groups, especially families, with a fair price-performance ratio and appropriate infrastructure. As a hiking village, SOBOTH serves as both a starting point and hub for this diverse and enjoyable region, featuring seven long-distance hiking trails.

[www.wanderdoerfer.at](http://www.wanderdoerfer.at)



Wanderdorf Soboth

## Ein Paradies für Familien / A paradise for families

### Die Südsteiermark durch Kinderaugen erleben!

Abenteuer, Bewegung und Spiel verbindet Generationen, lässt Kinderherzen höher schlagen, zaubert Jugendlichen und Eltern ein Lächeln ins Gesicht und schafft Erinnerungen für die Ewigkeit. Unzählige Erlebnisse und Highlights machen die Südsteiermark zum Familien- und Kinderparadies.

### Experience Southern Styria through the eyes of a child

Adventure, movement, and games bring generations together, make children's hearts beat faster, put smiles on the faces of teenagers and parents, and create memories that last a lifetime. Countless experiences and highlights make Southern Styria a paradise for families and children.

**Alle Wanderwege, die sich besonders für Familien eignen, sind als Familien-Tipp gekennzeichnet.**


All hiking trails that are especially suitable for families are marked as family tips.

Entdecke gemeinsam mit Traubi, unserem Maskottchen für Familien und Kinder, die schönsten Abenteuer und Familienerlebnisse: 


Join Traubi, our mascot for families and children, to discover the best adventures and family experiences:




## Wies


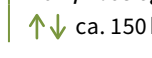

**Emmauswinzerweg** 

Start: Wies - Kirchplatz (332 m)

Gehzeit:  ca. 5:30h | Länge:  17,5 km | Auf-/Abstieg:  ca. 320 hm | Schwierigkeit: 

**Kapellenweg** 

Start: Marktplatz Wies

Gehzeit:  ca. 3:30h | Länge:  11,7 km | Auf-/Abstieg:  ca. 150 hm | Schwierigkeit: 

## Eibiswald

**Turmbauerweg** 

Start: Pfarrkirche Eibiswald

Gehzeit:  ca. 2:00h | Länge:  6,3 km | Auf-/Abstieg:  ca. 200 hm | Schwierigkeit: 

**Emmauswanderweg** 

Start: Kirchplatz Eibiswald

Gehzeit:  ca. 4:00h | Länge:  13,0 km | Auf-/Abstieg:  ca. 270 hm | Schwierigkeit: 



Blick auf die Pfarrkirche Eibiswald

**Schilcher-Museums-Tour** 

Start: Kirchplatz Eibiswald

Gehzeit:  ca. 4:30h | Länge:  14,7 km | Auf-/Abstieg:  ca. 300 hm | Schwierigkeit: 

**Grenzpanoramarunde** 

Start: Kornriegel - Buschenschank Glirsch (562 m)

Gehzeit:  ca. 6:00h | Länge:  17,1 km | Auf-/Abstieg:  ca. 580 hm | Schwierigkeit: 

**Koralpenlaufweg** 

Start: Ortszentrum des Ortsteiles St. Oswald

Gehzeit:  ca. 2:00h | Länge:  10,6 km | Auf-/Abstieg:  ca. 300 hm | Schwierigkeit: 



Glashütten Rundweg

**Maria Erscheinungsweg** 

Start: Soboth - Jakobihaus (1.065 m)

Gehzeit:  ca. 5:45h | Länge:  13,5 km | Auf-/Abstieg:  ca. 650 hm | Schwierigkeit: 

**Wild Wandern Feistritzbach** 

Start: Jakobihaus Soboth

Gehzeit:  ca. 4:30h | Länge:  5,5 km | Auf-/Abstieg:  ca. 190 hm | Schwierigkeit: 

**Dorfweg Soboth** 

Start: Gasthof Messner Soboth

Gehzeit:  ca. 0:30h | Länge:  1,0 km | Auf-/Abstieg:  ca. 25 hm | Schwierigkeit: 



Wanderdorf Soboth

## Die Vielfalt der Kulinarik / The diversity of culinary

### Hier schmeckt das Leben


Genussreich und kulinarisch vielseitig präsentiert sich die Südsteiermark. Natürlich dreht sich fast alles um den Wein, aber auch Edelbrände, Kürbiskernöl und sogar Bier haben hier Tradition. Kulinarisch kommt jeder Geschmack auf seine Kosten. Vom Buschenschank bis zum Fine-Dining-Restaurant, man trifft überall auf Genuss von beispielloser Qualität und Intensität. Eine lukullische Fülle, die ihresgleichen sucht. Bodenständig und kreativ, weltopen und der Tradition verpflichtet, zünftig und innovativ, aber auf jeden Fall immer authentisch und südsteirisch.

### Life tastes wonderful here


Southern Styria presents itself as a region rich in flavors and culinary diversity. Naturally, almost everything revolves around wine, but fine spirits, pumpkin seed oil, and even beer have a long-standing tradition here. Every palate will be satisfied, from traditional wine taverns to fine dining restaurants, offering enjoyment of unparalleled quality and intensity. A gastronomic abundance that is truly unique. Down-to-earth and creative, open-minded yet rooted in tradition, hearty and innovative, but always authentic and true to its Southern Styrian roots.

Wahrhafte Genüsse von der Kulinarik bis zum Wein finden Sie hier: 



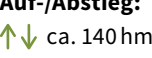
Discover true delights, from cuisine to wine:





Genusswandern mit Ausblick



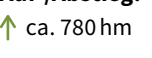

**Glashüttenweg** 

Start: Kirchplatz Wies

Gehzeit:  ca. 3:00h | Länge:  10,0 km | Auf-/Abstieg:  ca. 140 hm | Schwierigkeit: 

**Hans Kloepfer Weg** 

Start: Bahnhof Wies / Ziel: St. Katharina in der Wief

Gehzeit:  ca. 6:00h | Länge:  18,1 km | Auf-/Abstieg:  ca. 780 hm | Schwierigkeit: 



Hans Kloepfer Brunnen

**Schilcherreise** 

Start: Eibiswald - Kirchplatz (361 m)

Gehzeit:  ca. 2:30h | Länge:  7,3 km | Auf-/Abstieg:  ca. 190 hm | Schwierigkeit: 

**Schilcher Spritztour** 

Start: Kirchplatz Eibiswald

Gehzeit:  ca. 1:30h | Länge:  6,3 km | Auf-/Abstieg:  ca. 160 hm | Schwierigkeit: 

## Pölfing-Brunn

**Strutz-Mühlen Erlebnisweg** 


Start: Ort Wernersdorf

Gehzeit:  ca. 3:00h | Länge:  8,4 km | Auf-/Abstieg:  ca. 265 hm | Schwierigkeit: 

**Sulmweg** 

Start: Kiperlbad, Pölfing-Brunn

Gehzeit:  ca. 2:30h | Länge:  9,3 km | Auf-/Abstieg:  ca. 300 hm | Schwierigkeit: 



Blick auf Wies



Blick auf Wies

**Glashütten Rundweg** 

Start: Soboth - Jakobihaus (1065 m)

Gehzeit:  ca. 5:00h | Länge:  15,5 km | Auf-/Abstieg:  ca. 500 hm | Schwierigkeit: 



Wanderstartplatz im Wanderdorf Soboth

**Wichtiger Hinweis! / important note!**

**Eisfallweg:**

Bei Frost und Eis im Winter wird mittels eines Ampelsystems der eigentliche Wanderweg kurzfristig gesperrt, um gefährlichem Eisfall - welcher von den Rotorblättern der Windräder ausgehen kann - ausweichen zu können.

**Icefall trail:**

During winter frost and ice conditions, the hiking trail may be temporarily closed using a traffic light system. This is to prevent potential danger from ice falls caused by ice forming on the wind turbine blades.

**IMPRESSUM:** Auftraggeber, für den Inhalt verantwortlich: Tourismusverband Südsteiermark // Gestaltung und Kartografie: Werbeagentur geografik, Graz, www.geografik.at | 24-35 | 10 24 | www.geografik.at, Topografische Grundlagen: © BEV, CC BY 4.0 // Fotos: © Regine Schöttel, achromaticphotography, Lupi Spuma, Lukas Eisenegg, Peter Kremsner, WEGES, Hubert Koller, Katharina Reinsch, Jasmin Scheucher-Hack, Tom Lamm, Christian Freydl // Druck: Druckerei Berger // Stand: Oktober 2024

Alle Angaben wurden mit größter Sorgfalt erhoben, erfolgen jedoch ohne Gewähr. Tourinformationen (Wiegelingen, Gehzeiten, Höhenmeter, etc.) wurden aus dem Tourenportal Contwise übernommen und sind ohne Gewähr. Für die Richtigkeit und Vollständigkeit der Angaben sowie für etwaige redaktionelle und technische Fehler oder Auslassungen übernimmt die Werbeagentur geografik keine Haftung. Alle Rechte vorbehalten.



**Tourismusverband Südsteiermark**

Hauptplatz 40  
8530 Deutschlandsberg  
T +43 5 7730  
office@suedsteiermark.com  
suedsteiermark.com



**SÜD STEIERMARK**