



Wanderwege

Deutschlandsberg

- Rundweg über Schloss Hollenegg – F5
- Ruhr! Panoramaweg nach Wolfgangi – 13, 506
- Weinlehrpfad – WL
- Rundweg nach Trahütten – 13, 14
- Unterer Trahüttnerweg – 1
- Rundwanderweg Korallenblick – 2
- Schattseiten Wanderweg – 3
- Großer Rundwanderweg – 4
- Laßnitztalweg – Wanderung Klause Deutschlandsberg
- Rundweg über Klause-Burg-Sulz – F1
- Wolfgangiweg – 12
- Rundweg über Schloss Frauenthal – F2
- Oberlaufenegger Schilcherwandweg – S
- Rundweg über Schloss Wildbach – F3
- Wildbacher Schilcherwandweg
- Rosenkogelweg Bad Gams – 22
- Energie-Spazierweg – Bad Gams
- Wald- und Kürbis Rundweg Rassach Bad Gams
- Schilcherkellerweg Bad Gams
- Waldwanderweg Bad Gams
- Weinbergweg Bad Gams
- Kürbis-Spazierwandweg Bad Gams
- Genuss-Spazierweg Bad Gams
- Winzerweg in Bad Gams
- Panorama – Rundweg Bad Gams
- Höllerhanslweg Bad Gams
- Frauentaler Genusswanderung

ZEICHENERKLÄRUNG / key to the map

Wanderwege / Hiking trails

- Wanderwege mit Name oder Nummer / named or numbered hiking trails
- Wanderweg – Variante / hiking trail variants
- Wanderwege allgemein / general hiking trails
- Vom Gletscher zum Wein
- Jakobsweg
- Mariazeller Weg 06

Ausflugsziel, Sehenswürdigkeit / excursion destinations, points of interest

- Infobüro / information office
- Bahnhof, Haltestelle / train station, stop

Kulinarische Betriebe / Culinary establishments

- Gastronomie, warme Küche / Gastronomy, warm cuisine
- Buschenschank / traditional tavern
- Weingut, Weinkeller, Vinothek, Brauerei / winery, wine cellar, wine shop, brewery
- Direktvermarkter, Hofladen / direct seller, farm shop

M 1:30.000

0 0,5 1 km


© geografik

1 cm in der Karte entspricht 300 m in der Natur / 1 cm on the map corresponds to 300 meters in nature

IMPRESSUM: Auftraggeber, für den Inhalt verantwortlich: Tourismusverband Südsteiermark // Gestaltung und Kartografie: Werbeagentur geografik, Graz, www.geografik.at | 24-35 | 10 24 | www.geografik.at, Topografische Grundlagen: © BEV, CC BY 4.0 // Fotos: © TV Südsteiermark, Tom Lamm, Dominik Feibel, Lupi Spuma, Achromatic Photography, Lukas Elsner, Regine Schöttl, Katharina Reinisch, Peter Kremser, Christian Freydl, J. Scheucher-Hack // Druck: Druckerei Berger // Stand: Oktober 2024

Alle Angaben wurden mit großer Sorgfalt erhoben, erfolgen jedoch ohne Gewähr. Toureninformationen (Weglängen, Gebzeiten, Höhenmeter, etc.) wurden aus dem Tourenportal Contiswe übernommen und sind ohne Gewähr. Für die Richtigkeit und Vollständigkeit der Angaben sowie für etwaige redaktionelle und technische Fehler oder Auslassungen übernimmt die Werbeagentur geografik keine Haftung. Alle Rechte vorbehalten.



SÜD STEIERMARK
#visitsuedsteiermark
Wandern in der Erlebnisregion 

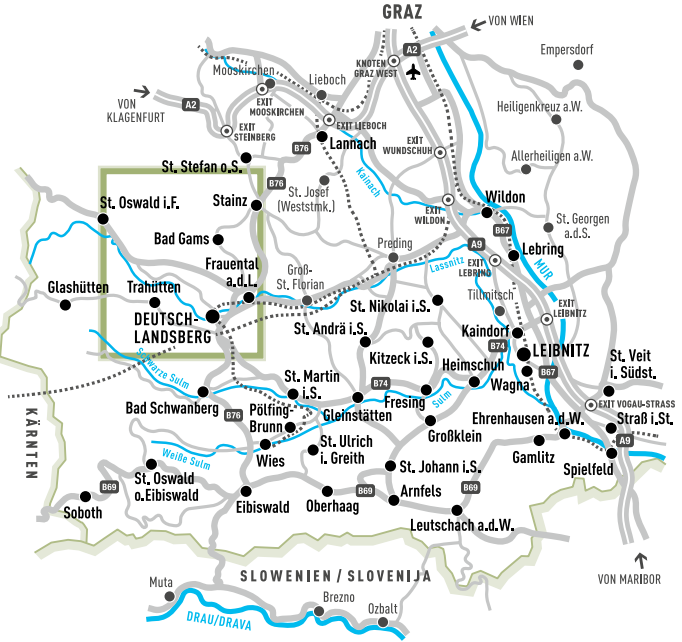
KARTE 5

Kulinarische Entdeckungen und historische Erlebnisse

**Deutschlandsberg
Frauental a.d.L.**



Kulinarische Entdeckungen und historische Erlebnisse



**Tourismusverband
Südsteiermark**

Hauptplatz 40
8530 Deutschlandsberg
T +43 5 7730
office@suedsteiermark.com
www.suedsteiermark.com



SÜD STEIERMARK



SÜD STEIERMARK

Deutschlandsberg · Frauental an der Laßnitz

Magische Orte und ortstypischer Wein

Eine Bezirkshauptstadt, gelegen zwischen Berg und Wein, als Ausgangspunkt für abwechslungsreiche Wanderungen über hügelige Weinberge bis hin zu sanften Almen. Immerzu vorbei an kulturellen Höhepunkten. Die Geschichte dieser Region wird einem immer augenscheinlicher: magische Orte, Musik und Kunst treffen auf Kulinarik und Wein; und all diese Vielfalt an Sinnesindrücken spiegelt sich immer im Glas Schilcherwein.

Mehr Infos zu dieser Wanderregion finden Sie hier: 

More information about this hiking region can be found here: 

www.suedsteiermark.com

Zauberhafte Wanderwege erkunden

Deutschlandsberg

Rundweg über Schloss Hollenegg – F5

Start: Deutschlandsberg – Rathaus

Gehzeit:	Länge:	Auf-/Abstieg:	Schwierigkeit:
ca. 2:30h	9,3km	↑↓ ca. 100hm	


Ruhri Panoramaweg nach Wolfgangi – 13, 506

Start: Deutschlandsberg – Klausen-Eingang

Gehzeit:	Länge:	Auf-/Abstieg:	Schwierigkeit:
ca. 3:30h	9,8km	↑↓ ca. 530hm	

Weinlehrpfad – WL

Start: Tourismusbüro Deutschlandsberg

Gehzeit:	Länge:	Auf-/Abstieg:	Schwierigkeit:
ca. 1:45h	3,4km	↑↓ ca. 150hm	

Rundweg nach Trahütten – 13, 14

Start: Deutschlandsberg – Klausen-Eingang

Gehzeit:	Länge:	Auf-/Abstieg:	Schwierigkeit:
ca. 5:30h	12,2km	↑↓ ca. 655hm	

Unterer Trahüttnerweg – 1

Start: ehemaliges Gemeindehaus Trahütten

Gehzeit:	Länge:	Auf-/Abstieg:	Schwierigkeit:
ca. 2:00h	6,0km	↑↓ ca. 150hm	


Rundwanderweg Koralpenblick – 2

Start: Koralpenblick Trahütten

Gehzeit:	Länge:	Auf-/Abstieg:	Schwierigkeit:
ca. 2:00h	6,0km	↑↓ ca. 200hm	

Schattseiten Wanderweg – 3

Start: ehemaliges Gemeindehaus Trahütten

Gehzeit:	Länge:	Auf-/Abstieg:	Schwierigkeit:
ca. 3:00h	9,0km	↑↓ ca. 250hm	

Großer Rundwanderweg – 4

Start: ehemaliges Gemeindehaus Trahütten

Gehzeit:	Länge:	Auf-/Abstieg:	Schwierigkeit:
ca. 4:00h	11,0km	↑↓ ca. 400hm	


Rundweg über Schloss Frauental – F2

Start: Koralmhalle 

Gehzeit:	Länge:	Auf-/Abstieg:	Schwierigkeit:
ca. 4:00h	10,2km	↑↓ ca. 240hm	

Oberlaufenegger Schilcherrundweg – S (Variante möglich)

Start: Bahnhof Deutschlandsberg

Gehzeit:	Länge:	Auf-/Abstieg:	Schwierigkeit:
ca. 3:30h	11,0km	↑↓ ca. 480hm	

Rundweg über Schloss Wildbach – F3

Start: Koralmstadion

Gehzeit:	Länge:	Auf-/Abstieg:	Schwierigkeit:
ca. 3:30h	10,3km	↑↓ ca. 300hm	

Wildbacher Schilcherrundgang

Start: Weingut Resch vlg. Longus, Wildbach

Gehzeit:	Länge:	Auf-/Abstieg:	Schwierigkeit:
ca. 3:00h	9,9km	↑↓ ca. 120hm	



Laßnitztalweg – Wanderung Klausse Deutschlandsberg


Start: Deutschlandsberg – Klausen-Eingang

Gehzeit:	Länge:	Auf-/Abstieg:	Schwierigkeit:
ca. 3:30h	10,2km	↑↓ ca. 310hm	

Rundweg über Klausse-Burg-Sulz – F1

Start: Bahnhof Deutschlandsberg

Gehzeit:	Länge:	Auf-/Abstieg:	Schwierigkeit:
ca. 3:15h	9,7km	↑↓ ca. 340hm	



Wolfgangiweg – 12

Start: Deutschlandsberg – Klausen-Eingang

Gehzeit:	Länge:	Auf-/Abstieg:	Schwierigkeit:
ca. 2:30h	7,2km	↑↓ ca. 400hm	

Rundweg über Schloss Frauental – F2

Start: Koralmhalle 

Gehzeit:	Länge:	Auf-/Abstieg:	Schwierigkeit:
ca. 4:00h	10,2km	↑↓ ca. 240hm	


Oberlaufenegger Schilcherrundweg – S (Variante möglich)

Start: Bahnhof Deutschlandsberg

Gehzeit:	Länge:	Auf-/Abstieg:	Schwierigkeit:
ca. 3:30h	11,0km	↑↓ ca. 480hm	


Rundweg über Schloss Wildbach – F3

Start: Koralmstadion

Gehzeit:	Länge:	Auf-/Abstieg:	Schwierigkeit:
ca. 3:30h	10,3km	↑↓ ca. 300hm	

Wildbacher Schilcherrundgang

Start: Weingut Resch vlg. Longus, Wildbach

Gehzeit:	Länge:	Auf-/Abstieg:	Schwierigkeit:
ca. 3:00h	9,9km	↑↓ ca. 120hm	

Rosenkogelweg Bad Gams – 22

Start: Bad Gams – Kurpark

Ziel: Absetzwirt-Reinischwirt

Gehzeit:	Länge:	Auf-/Abstieg:	Schwierigkeit:
ca. 4:15h	10,6km	↑ ca. 945hm	

Energie-Spazierweg Bad Gams

Start: Bad Gams – Kurpark

Gehzeit:	Länge:	Auf-/Abstieg:	Schwierigkeit:
ca. 2:00h	4,0km	↑↓ ca. 65hm	

Wald- und Kürbis Rundweg Rassach Bad Gams

Start: Bad Gams – Kurpark

Gehzeit:	Länge:	Auf-/Abstieg:	Schwierigkeit:
ca. 3:00h	9,4km	↑↓ ca. 160hm	

Schilcherkellerweg Bad Gams


Start: Bad Gams – Kurpark

Gehzeit:	Länge:	Auf-/Abstieg:	Schwierigkeit:
ca. 3:00h	10,4km	↑↓ ca. 240hm	

Waldwanderweg Bad Gams

Start: Bad Gams – Kurpark

Ziel: Reinischwirt in Kloster

Gehzeit:	Länge:	Auf-/Abstieg:	Schwierigkeit:
ca. 5:30h	15,9km	↑ ca. 1050hm	

Weinbergweg Bad Gams

Start: Bad Gams – Kurpark

Gehzeit:	Länge:	Auf-/Abstieg:	Schwierigkeit:
ca. 2:45h	5,8km	↑↓ ca. 240hm	

Kürbis-Spazierrundweg Bad Gams

Start: Bad Gams – Kurpark

Gehzeit:	Länge:	Auf-/Abstieg:	Schwierigkeit:
ca. 1:30h	3,6km	↑↓ ca. 55hm	

Genuss-Spazierweg Bad Gams

Start: Bad Gams – Kurpark

Gehzeit:	Länge:	Auf-/Abstieg:	Schwierigkeit:
ca. 2:00h	6,2km	↑↓ ca. 110hm	



Mit diesen acht Wanderkarten die Schönheit der Südsteiermark entdecken.

Discover the beauty of South Styria with this eight enchanting hiking maps.




Öffnungszeiten auf einen Blick

In unserem Öffnungszeitenkalender findest du auf einen Blick, wann der Buschenschank, das Restaurant, das Weingut, aber auch Ausflugsziele oder Museen geöffnet haben.

Opening hours at a glance

Our opening hours calendar gives you a quick overview of when the tavern, restaurant, winery, as well as attractions and museums, are open.



Ein Paradies für Familien / A paradise for families


Die Südsteiermark durch Kinderaugen erleben!

Abenteuer, Bewegung und Spiel verbindet Generationen, lässt Kinderherzen höher schlagen, zaubert Jugendlichen und Eltern ein Lächeln ins Gesicht und schafft Erinnerungen für die Ewigkeit. Unzählige Erlebnisse und Highlights machen die Südsteiermark zum Familien- und Kinderparadies.

Experience Southern Styria through the eyes of a child


Adventure, movement, and games bring generations together, make children's hearts beat faster, put smiles on the faces of teenagers and parents, and create memories that last a lifetime. Countless experiences and highlights make Southern Styria a paradise for families and children.

Alle Wanderwege, die sich besonders für Familien eignen, sind als Familien-Tipp gekennzeichnet.




All hiking trails that are especially suitable for families are marked as family tips.

Entdecke gemeinsam mit Traubi, unserem Maskottchen für Familien und Kinder, die schönsten Abenteuer und Familienerlebnisse:



Join Traubi, our mascot for families and children, to discover the best adventures and family experiences:



Die Vielfalt der Kulinarik / The diversity of culinary


Hier schmeckt das Leben

Genussreich und kulinarisch vielseitig präsentiert sich die Südsteiermark. Natürlich dreht sich fast alles um den Wein, aber auch Edelbrände, Kürbiskernöl und sogar Bier haben hier Tradition. Kulinarisch kommt jeder Geschmack auf seine Kosten. Vom Buschenschank bis zum Fine-Dining-Restaurant, man trifft überall auf Genuss von beispielloser Qualität und Intensität. Eine lukullische Fülle, die ihresgleichen sucht. Bodenständig und kreativ, weltoffen und der Tradition verpflichtet, zünftig und innovativ, aber auf jeden Fall immer authentisch und südsteirisch.

Life tastes wonderful here

Southern Styria presents itself as a region rich in flavors and culinary diversity. Naturally, almost everything revolves around wine, but fine spirits, pumpkin seed oil, and even beer have a long-standing tradition here. Every palate will be satisfied, from traditional wine taverns to fine dining restaurants, offering enjoyment of unparalleled quality and intensity. A gastronomic abundance that is truly unique. Down-to-earth and creative, open-minded yet rooted in tradition, hearty and innovative, but always authentic and true to its Southern Styrian roots.

Wahrhafte Genüsse von der Kulinarik bis zum Wein finden Sie hier:



Discover true delights, from cuisine to wine:



WEINMOBIL SÜD STEIERMARK



Das touristische Mobilitätsangebot von regioMOBIL

Sicher und bequem ... zur Wanderung, zum Weingut, Buschenschank, Bahnhof, zu GastgeberInnen und mehr!

Empfehlung:
Fahrten bitte **90 Minuten** vorher reservieren!
Täglich von 10:00 bis 23:00 Uhr

The tourist mobility service by regioMOBIL.

Safe and comfortable ... to your hike, winery, traditional tavern, train station, to your hosts, and more!

Recommendation:
Please reserve your rides **90 minutes** in advance!
Available **daily** from 10:00 AM to 11:00 PM.

Fahrtreservierung unter: Ride reservations at:

T +43 3454 94 127

www.weinmobil.at

