

**ZEICHENERKLÄRUNG / Key to the map**

**Wanderwege / Hiking trails**

- 4 Wanderwege mit Name oder Nummer / named or numbered hiking trails
- Wanderweg - Variante / hiking trail variants
- Wanderwege allgemein / general hiking trails

**Weitwanderwege / Long-distance hiking trails**

- Vom Gletscher zum Wein
- Jakobsweg
- Mariazeller Weg 06

**Kulinarische Betriebe / Culinary establishments**

- Gastronomie, warme Küche / Gastronomy, warm cuisine
- Buschenschank / traditional tavern
- Weingut, Weinkeller, Vinothek, Brauerei / winery, wine cellar, wine shop, brewery
- Direktvermarkter, Hofladen / direct seller, farm shop

**Other symbols:**

- Ausflugsziel, Sehenswürdigkeit / excursion destinations, points of interest
- Infobüro / information office
- Bahnhof, Haltestelle / train station, stop

**Wanderwege**

**Bad Schwanberg**

- Kraftweg
- Rund um den Josefiberg - 9
- Hubenjörgl-Weg - 11
- Schloss Hollenegg Rundwanderweg - 1
- Buschenschankweg Bad Schwanberg - 6
- Buschenschank Moser-Weg - 10
- Wolfgangsweg - 8
- Schloss Limberg Rundwanderweg - 3
- Weiberhackweg - 12
- Sulmhütten Weg - 19
- Reschbauerweg - 21
- Kleine St. Anna Runde - 14
- Große St. Anna Runde - 15
- St. Peter Rundweg - 37

**St. Martin im Sulmtal**

- Greith-Wege Große Runde
- Greith-Wege Ulricher Rundweg
- Greith-Wege Genusstour
- Archäologischer Weg 1 - rund um St. Martin im Sulmtal
- Archäologischer Weg 2 - rund um St. Martin im Sulmtal
- Sagenweg

**St. Peter im Sulmtal**

- Der Teichweg im Sulmtal - 4
- Der Petrusweg - 5
- Schiltcherweg - 3



M 1:30.000 0 0,5 1km @geografik

1 cm in der Karte entspricht 300 m in der Natur / 1 cm on the map corresponds to 300 meters in nature

Anschluss - Karte 5

Anschluss - Karte 2

Anschluss - Karte 3

Anschluss - Karte 3 & 4

# SÜD STEIERMARK

#visitsuedsteiermark

Wandern in der Erlebnisregion 



**KARTE 7**

*Kultur und Erholung in idyllischer Landschaft*

**Bad Schwanberg  
St. Martin i.S. · St. Peter i.S.**

## SÜD STEIERMARK

### Schwarze Sulm und g' schmackiges Hendl

Die Wanderwege durchziehen eine sanfte Landschaft, die reich an Geschichte und Tradition ist. Das Wandern entlang der Schwarzen Sulm bietet eine einzigartige Kombination aus kulturellen Highlights und erholsamer Natur. Gleichzeitig ist das Sulmtal bekannt für seine gesundheitsfördernden Angebote und Möglichkeiten zur aktiven Erholung. In der Gastronomie stolpert man des Öfteren über ein original Steirisches Backhendl oder einen Sulmtaler Karpfen, was jeden Ausflug zu einem ganzheitlichen Erlebnis für Gaumen und Seele macht.

Mehr Infos zu dieser Wanderregion finden Sie hier: 

More information about this hiking region can be found here: 

[www.suedsteiermark.com](http://www.suedsteiermark.com)

## WEINMOBIL SÜD STEIERMARK

Das touristische Mobilitätsangebot von regioMOBIL

*Sicher und bequem ... zur Wanderung, zum Weingut, Buschenschank, Bahnhof, zu GastgeberInnen und mehr!*

**Empfehlung:**  
Fahrten bitte **90 Minuten** vorher reservieren!  
**Täglich von 10:00 bis 23:00 Uhr**

The tourist mobility service by regioMOBIL.

*Safe and comfortable ... to your hike, winery, traditional tavern, train station, to your hosts, and more!*

**Recommendation:**  
Please reserve your rides **90 minutes** in advance!  
Available **daily** from 10:00 AM to 11:00 PM.

**Fahrtreservierung unter:  
Ride reservations at:**

**T +43 3454 94 127** 

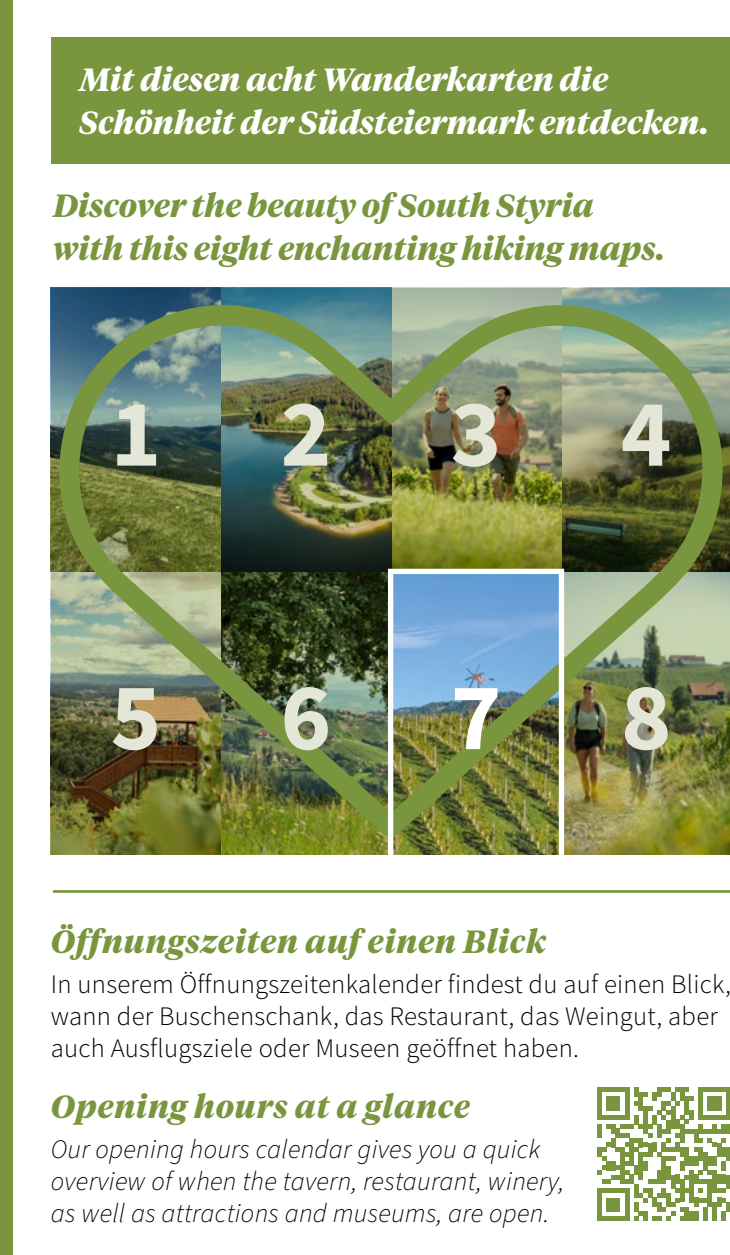
[www.weinmobil.at](http://www.weinmobil.at)



Von der Wolfgangikirche hat man einen wunderbaren Rundumblick


*Mit diesen acht Wanderkarten die Schönheit der Südsteiermark entdecken.*

*Discover the beauty of South Styria with this eight enchanting hiking maps.*



**Öffnungszeiten auf einen Blick**  
In unserem Öffnungszeitenkalender findest du auf einen Blick, wann der Buschenschank, das Restaurant, das Weingut, aber auch Ausflugsziele oder Museen geöffnet haben.

**Opening hours at a glance**  
Our opening hours calendar gives you a quick overview of when the tavern, restaurant, winery, as well as attractions and museums, are open.



*Ein Paradies für Familien / A paradise for families*

**Die Südsteiermark durch Kinderaugen erleben!**

Abenteuer, Bewegung und Spiel verbindet Generationen, lässt Kinderherzen höher schlagen, zaubert Jugendlichen und Eltern ein Lächeln ins Gesicht und schafft Erinnerungen für die Ewigkeit. Unzählige Erlebnisse und Highlights machen die Südsteiermark zum Familien- und Kinderparadies.

**Experience Southern Styria through the eyes of a child**

Adventure, movement, and games bring generations together, make children's hearts beat faster, put smiles on the faces of teenagers and parents, and create memories that last a lifetime. Countless experiences and highlights make Southern Styria a paradise for families and children.

*Alle Wanderwege, die sich besonders für Familien eignen, sind als Familien-Tipp gekennzeichnet.*

*All hiking trails that are especially suitable for families are marked as family tips.*



**Entdecke gemeinsam mit Traubi, unserem Maskottchen für Familien und Kinder, die schönsten Abenteuer und Familienerlebnisse:**

*Join Traubi, our mascot for families and children, to discover the best adventures and family experiences:*




*Kultur und Erholung in idyllischer Landschaft*

### Bad Schwanberg

**Kraftweg**  **Familien-Tipp**  
Start: Parkplatz Kindergarten, Bad Schwanberg  
Gezeit: ca. 1:15h | Länge: 3,9km | Auf-/Abstieg: ca. 147hm | Schwierigkeit: 

**Schloss Hollenegg Rundwanderweg – 1**  
Start: Hauptplatz in Bad Schwanberg  
Gezeit: ca. 3:45h | Länge: 13,0km | Auf-/Abstieg: ca. 202hm | Schwierigkeit: 

**Schloss Limberg Rundwanderweg – 3**  
Start: Bad Schwanberg – Wirtschaftshof  
Gezeit: ca. 2:45h | Länge: 8,2km | Auf-/Abstieg: ca. 406hm | Schwierigkeit: 

**St. Peter Rundweg – 37**  
Start: TV Büro Bad Schwanberg  
Gezeit: ca. 3:00h | Länge: 10,4km | Auf-/Abstieg: ca. 200hm | Schwierigkeit: 

**Weiherbachweg – 12**  
Start: Tourismusbüro Bad Schwanberg  
Gezeit: ca. 1:30h | Länge: 3,1km | Auf-/Abstieg: ca. 73hm | Schwierigkeit: 

**Sulmhütten Weg – 19**  **Familien-Tipp**  
Start: Bad Schwanberg – Tourismusbüro  
Gezeit: ca. 3:15h | Länge: 9,3km | Auf-/Abstieg: ca. 380hm | Schwierigkeit: 

**Der Teichweg im Sulmtal – 4**  
Start: Gasthof Berghof  
Gezeit: ca. 1:30h | Länge: 4,7km | Auf-/Abstieg: ca. 96hm | Schwierigkeit: 

**Der Petrusweg – 5**  
Start: St. Peter im Sulmtal  
Gezeit: ca. 2:30h | Länge: 8,4km | Auf-/Abstieg: ca. 117hm | Schwierigkeit: 

**Buschenschankweg Bad Schwanberg – 6**  
Start: Gasthof Stegweber (Aichegg)  
Gezeit: ca. 2:00h | Länge: 7,2km | Auf-/Abstieg: ca. 120hm | Schwierigkeit: 

**Reschbauerweg – 21**  
Start: TV Büro Bad Schwanberg  
Gezeit: ca. 1:45h | Länge: 6,0km | Auf-/Abstieg: ca. 154hm | Schwierigkeit: 

**Kleine St. Anna Runde – 14**  
Start: Wallfahrtskirche St. Anna  
Gezeit: ca. 1:00h | Länge: 3,4km | Auf-/Abstieg: ca. 59hm | Schwierigkeit: 

**Buschenschank Moser-Weg – 10**  
Start: Tourismusbüro Bad Schwanberg  
Gezeit: ca. 1:15h | Länge: 3,7km | Auf-/Abstieg: ca. 100hm | Schwierigkeit: 

**Hubenjörgl-Weg – 11**  
Start: Parkplatz P2 gegenüber der Pfarrkirche  
Gezeit: ca. 2:30h | Länge: 7,2km | Auf-/Abstieg: ca. 250hm | Schwierigkeit: 

**Wolfsgangiweg – 8**  
Start: Kulturzentrum Schloss Hollenegg  
Gezeit: ca. 2:15h | Länge: 7,5km | Auf-/Abstieg: ca. 330hm | Schwierigkeit: 

### St. Martin im Sulmtal

**Greith-Wege – Große Runde**  **Familien-Tipp**  
Start: Greith Haus – St. Ulrich in Greith  
Gezeit: ca. 5:15h | Länge: 19,3km | Auf-/Abstieg: ca. 300hm | Schwierigkeit: 

**Greith-Wege – Ulricher Rundweg**  **Familien-Tipp**  
Start: Greith Haus – St. Ulrich in Greith  
Gezeit: ca. 1:15h | Länge: 5,0km | Auf-/Abstieg: ca. 92hm | Schwierigkeit: 

**Greith-Wege – Genuss tour**  **Familien-Tipp**  
Start: Greith Haus – St. Ulrich in Greith  
Gezeit: ca. 4:00h | Länge: 12,9km | Auf-/Abstieg: ca. 350hm | Schwierigkeit: 

**Archäologischer Weg 1 rund um St. Martin im Sulmtal**  
Start: Gemeindeamt St. Martin im Sulmtal  
Gezeit: ca. 4:00h | Länge: 15,1km | Auf-/Abstieg: ca. 111hm | Schwierigkeit: 

**Archäologischer Weg 2 rund um St. Martin im Sulmtal**  
Start: Gemeindeamt St. Martin im Sulmtal  
Gezeit: ca. 3:30h | Länge: 12,2km | Auf-/Abstieg: ca. 180hm | Schwierigkeit: 

**Sagenweg**  **Familien-Tipp**  
Start: St. Martin im Sulmtal  
Gezeit: ca. 2:30h | Länge: 8,2km | Auf-/Abstieg: ca. 50hm | Schwierigkeit: 

**Sagenweg**  **Familien-Tipp**  
Start: St. Martin im Sulmtal  
Gezeit: ca. 2:30h | Länge: 8,2km | Auf-/Abstieg: ca. 50hm | Schwierigkeit: 

**Sagenweg**  **Familien-Tipp**  
Start: St. Martin im Sulmtal  
Gezeit: ca. 2:30h | Länge: 8,2km | Auf-/Abstieg: ca. 50hm | Schwierigkeit: 

**Die Vielfalt der Kulinarik / The diversity of culinary**

*Hier schmeckt das Leben*

Genussreich und kulinarisch vielseitig präsentiert sich die Südsteiermark. Natürlich dreht sich fast alles um den Wein, aber auch Edelbrände, Kürbiskernöl und sogar Bier haben hier Tradition. Kulinarisch kommt jeder Geschmack auf seine Kosten. Vom Buschenschank bis zum Fine-Dining-Restaurant, man trifft überall auf Genuss von beispielloser Qualität und Intensität. Eine lukullische Fülle, die ihresgleichen sucht. Bodenständig und kreativ, weltoffen und der Tradition verpflichtet, zünftig und innovativ, aber auf jeden Fall immer authentisch und südsteirisch.

*Life tastes wonderful here*

Southern Styria presents itself as a region rich in flavors and culinary diversity. Naturally, almost everything revolves around wine, but fine spirits, pumpkin seed oil, and even beer have a long-standing tradition here. Every palate will be satisfied, from traditional wine taverns to fine dining restaurants, offering enjoyment of unparalleled quality and intensity. A gastronomic abundance that is truly unique. Down-to-earth and creative, open-minded yet rooted in tradition, hearty and innovative, but always authentic and true to its Southern Styrian roots.

**Wahrhafte Genüsse von der Kulinarik bis zum Wein finden Sie hier:**

*Discover true delights, from cuisine to wine:*




**Tourismusverband Südsteiermark**

Hauptplatz 40  
8530 Deutschlandsberg  
T +43 5 7730  
office@suedsteiermark.com  
www.suedsteiermark.com

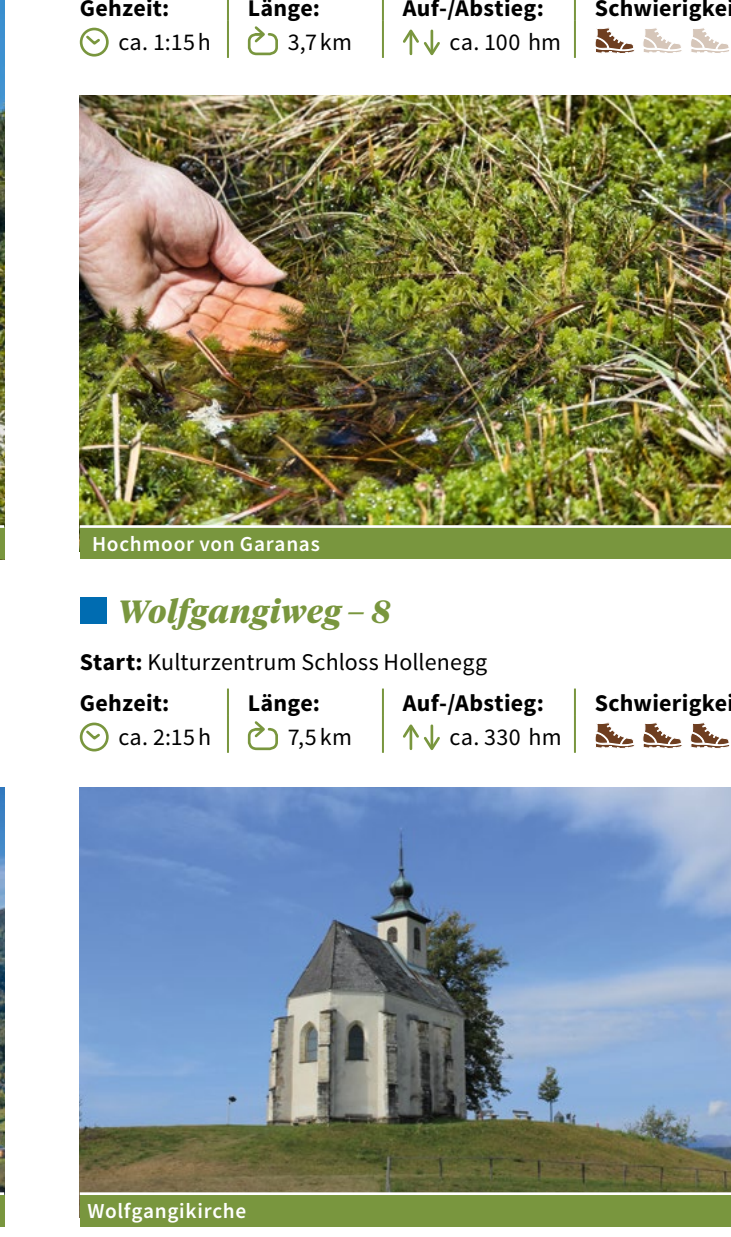


**SÜD STEIERMARK**



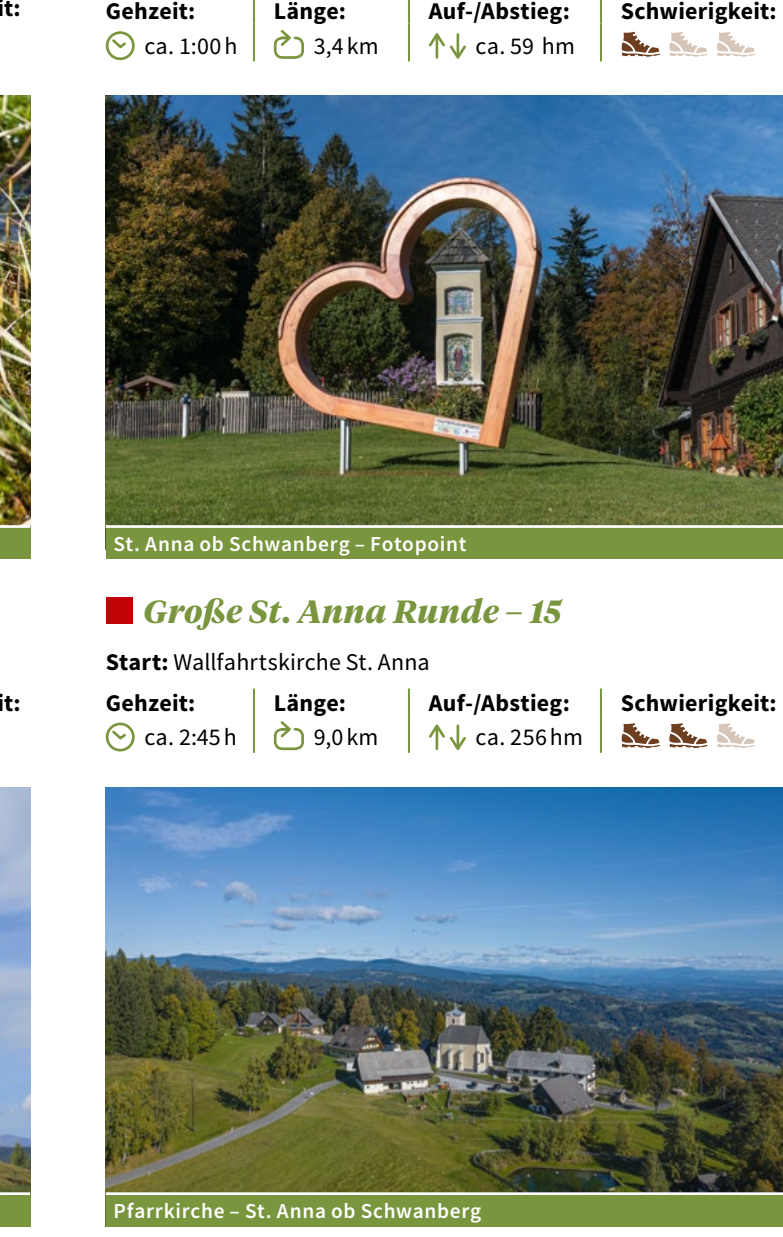
Josefikirche

Bad Schwanberg



Hochmoor von Garanas

Wolfgangikirche



St. Anna ob Schwanberg – Fotopoint

Pfarrkirche – St. Anna ob Schwanberg



St. Peter im Sulmtal – Kirche und Glockenturm

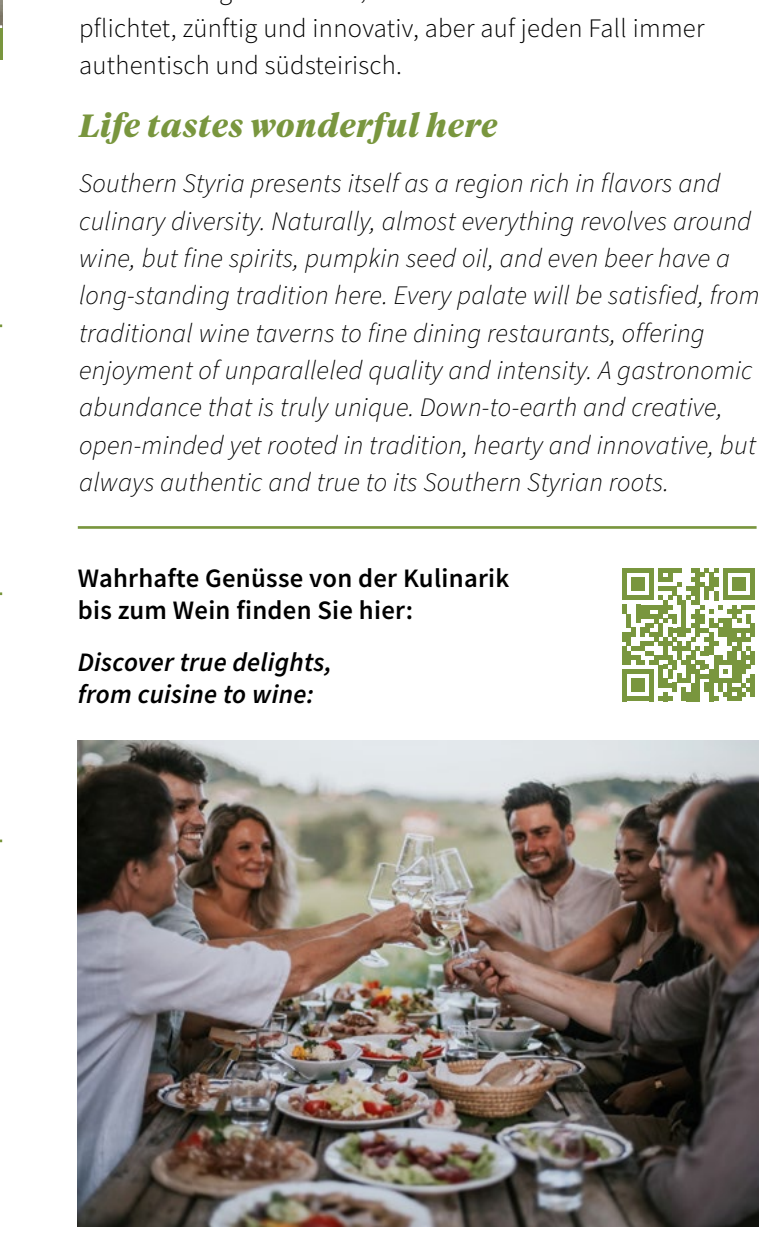
Kulinarik im Sulmtal



Greith Haus

IMPRESSUM: Auftraggeber, für den Inhalt verantwortlich: Tourismusverband Südsteiermark // Gestaltung und Kartografie: Werbeagentur geografik, Graz, www.geografik.at // 24-35 | 10 24 | www.geografik.at, Topografische Grundlagen: © BEV, CC BY 4.0 // Fotos: © TV Südsteiermark, Tom Lamm, Regine Schöttl, Peter Kremser, Weges, Achromatic Photography, Katharina Reinisch, J. Scheucher-Hack, Christian Freydl, Gerald Leitgeb, Lukas Etsneg, Schloss Hollenegg // Druck: Druckerei Berger // Stand: Oktober 2024

Alle Angaben wurden mit großer Sorgfalt erhoben, erfolgen jedoch ohne Gewähr. Toureninformationen (Weglängen, Gezeiten, Höhenmeter, etc.) wurden aus dem Tourenportal Contwise übernommen und sind ohne Gewähr. Für die Richtigkeit und Vollständigkeit der Angaben sowie für etwaige redaktionelle und technische Fehler oder Auslassungen übernimmt die Werbeagentur geografik keine Haftung. Alle Rechte vorbehalten.



People dining at a table