

ERLEBNISREGION GRAZ

WANDERN RUND UM LIGIST



LIGIST

Am Beginn der Schilcherweinstraße
Seehöhe 392 – 1.200 m

Gastlichkeit und Genuss werden untrennbar mit der kleinen weststeirischen Marktgemeinde am Beginn der Schilcherweinstraße in Verbindung gebracht. Bauernhöfe, Gasthäuser und Buschenschänken bieten zahlreiche kulinarische Schmanckern und natürlich den Ligister Schilcher. Darüber hinaus bietet Ligist auch viele kulturelle Sehenswürdigkeiten. Den schönen Marktplatz mit seinen Bürgerhäusern und künstlerisch gestaltetem Brunnen, die Burgruine und das Heimatmuseum sowie das Keltenhaus sollte man gesehen haben. Vom Marktplatz ausgehend führen viele Spaziergänge und aber auch längere Touren durch die schöne Landschaft rund um Ligist, zu bekannten Buschenschänken und Aussichtsplätzen bis hinauf zum Fuße des Reinischkogels.



ZEICHENERKLÄRUNG

- 24- Ligister Wanderwege
- 22 Alpenvereinswege
- Radwege
- Gastronomie
- Ausflugsziel
- Bahnhof/Haltestelle
- E-Tankstelle

IMPRESSUM: Herausgeber / Für den Inhalt verantwortlich: Tourismusverband Region Graz und Marktgemeinde Ligist | Sämtliche Inhalte wurden mit großer Sorgfalt recherchiert. Gehzeiten sind Richtzeiten ohne Gewähr. Für eventuelle Fehler kann keine Haftung übernommen werden.

Gestaltung, Kartografie: Werbeagentur geografik, Graz, www.geografik.at, 23-86, 05/24
Topografische Grundlagen: © BEV, CC BY 4.0 Layoutvorlage: Kufferath, Werbeagentur Graz, www.kufferath.at | Fotos: © Tourismusverband Graz, Mias Photoart, Harry Schiffer, Die Abbilderei, Marktgemeinde Ligist, Stefan Mayer, Fitness-steiernmark.com
Druck: Universitätsdrucker Klampfer GmbH

Alle Informationen vorbehaltlich Satz- und Druckfehler. Änderungen vorbehalten, Stand Mai 2024. | Für alle personenbezogenen Bezeichnungen gilt die gewählte Form für beide Geschlechter.

IMMER EINE REISE WERT

So kommen Sie am schnellsten nach Ligist



TOURISMUSINFORMATION REGION GRAZ
Herrengasse 16, 8010 Graz | T +43 316 80 75-0
info@regiongraz.at, regiongraz.at



LIPIZZANERHEIMAT
Rathausplatz 2, 8580 Köflach
T +43 3144 72 777
lipizzanerheimat@regiongraz.at

MARKTGEMEINDE LIGIST
Ligist 22, 8563 Ligist
T +43 3143 22 29
gde@ligist.steiermark.at



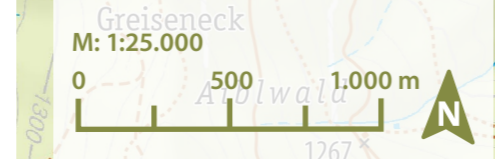
WEGEÜBERSICHT - LIGISTER WEGE

- Keltenweg – kurz 11
- Keltenweg – lang 11
- Vogelstimmenweg 12
- Panoramaweg 13
- Schmankerlweg 14
- Ligister Rundweg 17
- Ligister Rundweg – lang 18
- Pözlweg 22
- Herlwirtweg 22
- Teigitsch – Warntenstein – Ligist 24
- Auf den Reinischkogel von Ligist 24

Weiterführende Informationen siehe Rückseite

ALPENVEREINSWEGE

- Krottendorf – Teigitschkloam 20
- Gaisfeld – Pözl 21
- Moserweber – Aiblwirt 23
- Ligist – Hahnshofhütte 23

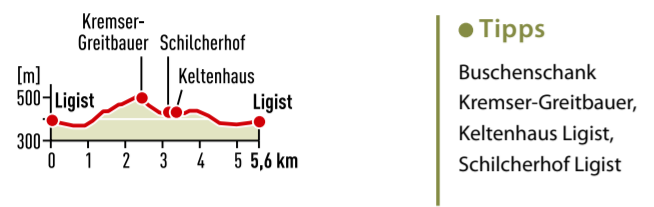


KELTENWEG – KURZ 11

Start: Marktplatz Ligist | Aufstieg: ca. 160 hm
Weglänge: 5,6 km | Kondition:
Gehzeit: ca. 2 Std. | Erlebnis:

Die Ligister Keltenwege führen vom Marktplatz auf den Dietenberg. Man kommt vorbei an Ausgrabungen und wird über Schautafeln zu den Kelten und der damaligen Höhensiedlung der Bronzezeit informiert. Gemütliche Wege führen durch Weingärten und vom Dietenberg genießt man herrliche Rundblicke.

Weg: ca. 70% Asphalt, 30% Forst- und Naturwege


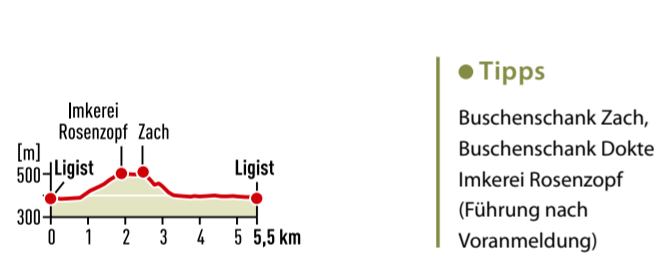


SCHMANKERLWEG 14

Start: Marktplatz Ligist | Aufstieg: ca. 140 hm
Weglänge: 5,5 km | Kondition:
Gehzeit: ca. 1 1/2 Std. | Erlebnis:

Beim Wandern die idyllische Hügellandschaft und bei den Genusstationen die weststeirischen „Sch(m)ankerln“ kennenlernen – das ist Genuss pur! Der beschilderte Rundweg führt durch die für die Region typische Kulturlandschaft mit traditionellen Streuobstwiesen, Mischwäldern und Weingärten.

Weg: ca. 75% Asphalt, 25% Forst- und Naturwege



GASTRONOMIE

BETRIEBE RUND UM LIGIST

- Buschenschank Dokter**
Steinberg 8, 8563 Ligist
T +43 3143 3848
www.buschenschank-dokter.at
- Naturhotel Enzianhof**
Oberwald 49, 8563 Ligist
T +43 3143 2106
www.enzianhof.at
- Buschenschank Kremser – Greitbauer**
Dietenberg 94, 8563 Ligist
T +43 3143 2805
www.kremser-wein.at
- Gasthof Herlwirt**
Steinberg 58, 8563 Ligist
T +43 3143 2264
www.herlwirt.at
- Buschenschank Zach**
Steinberg 9, 8563 Ligist
T +43 3143 3800
www.buschenschank-zach.at
- Schilcherhof Ligist**
Dietenberg 50, 8563 Ligist
T +43 3143 6080
www.schilcherhof.at



KELTENWEG – LANG 11

Start: Marktplatz Ligist | Aufstieg: ca. 190 hm
Weglänge: 9,0 km | Kondition:
Gehzeit: ca. 3 Std. | Erlebnis:

Zu Beginn verläuft der längere Keltenweg ebenfalls über den Dietenberg und verbindet Ligist mit den Ortschaften Grabenwarth und Steinberg. Der Weg ist abwechslungsreich und führt über schattige Wald- und Wiesenwege, durch Weingärten und über aussichtsreiche, befestigte Abschnitte und Ortschaften.

Weg: ca. 60% Asphalt, 40% Forst- und Naturwege

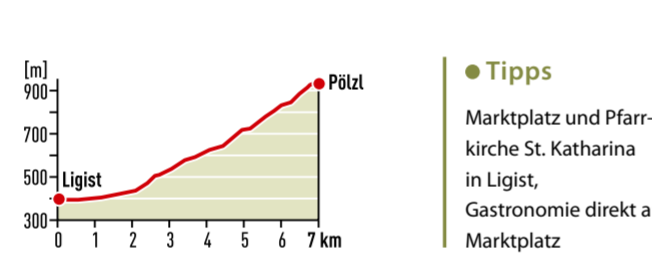


PÖLZLWEG 22

Start: Marktplatz Ligist | Aufstieg: ca. 560 hm
Weglänge: 7,0 km | Kondition:
Gehzeit: ca. 3 Std. | Erlebnis:

Der Pözlweg startet am Ligister Marktplatz und führt anfangs entlang des Ligistbaches bevor er in den Wald abzweigt. Danach geht es gemächlich über Wiesen und Wälder bis zur ehemaligen Schutzhütte Bauernhof Pözl. Wer eine Rundwanderung machen möchte, der kann über den Wartenstein oder den Sch(m)ankerlweg zurückwandern.

Weg: ca. 55% Asphalt, 45% Forst- und Naturwege



BETRIEBE IM ORTSZENTRUM

- Restaurant Baresa**
Ligist 138, 8563 Ligist
T +43 650 4028679
- Gasthaus Eckwirt**
Ligist 7, 8563 Ligist
T +43 3143 2160
- Gasthaus Gangl**
Ligist 55, 8563 Ligist
T +43 664 88929921
www.gasthaus-gangl.at
- Restaurant-Pizzeria Kirchenwirt**
Ligist 61, 8563 Ligist
T +43 3143 20 170
www.pizzeria-kirchenwirt.at
- Café M3 Tankstelle Ligist**
Steinberg 209, 8563 Ligist
T +43 50 146210
- Café & Backladen Pan del Dia**
8563 Ligist, Am Marktplatz
T +43 3143 2215
- Café s'Tratscherl**
Steinberg 237, 8563 Ligist
T +43 676 5293727
- Restaurant Wörgötter**
Ligist 40, 8563 Ligist
T +43 650 7676568
www.wörgötter.at



VOGELSTIMMENWEG 12

Start: Marktplatz Ligist | Aufstieg: ca. 60 hm
Weglänge: 1,9 km | Kondition:
Gehzeit: ca. 1 Std. | Erlebnis:

Dieser kurze Themenweg verläuft rund um die Burgruine Ligist und ist ein Erlebnis für die ganze Familie. Den einen interessieren die historischen Gemäuer der Burg, der andere ist fasziniert von den schönen Ausblicken auf Ligist und eine Schautafel informiert über die reiche Vogelwelt im heimischen Wald.

Weg: ca. 50% Asphalt, 50% Forst- und Naturwege

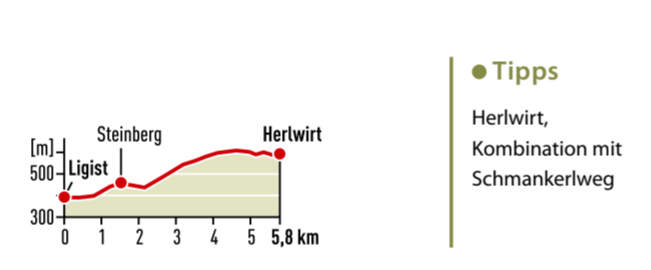


HERLWIRTWEG 24

Start: Marktplatz Ligist | Aufstieg: ca. 280 hm
Weglänge: 5,8 km | Kondition:
Gehzeit: ca. 2 Std. | Erlebnis:

Der Wanderweg eignet sich für die ganze Familie und führt durch Wälder, über Wiesen und vorbei an Feldern und Obstgärten. Man genießt schöne Ausblicke über Ligist, bis zur Stubalm und Gleinalm und ins Grazer Becken. Der Rückweg lässt sich auch mit dem beliebten Schmankerlweg kombinieren.

Weg: ca. 60% Asphalt, 40% Forst- und Naturwege



AUSFLUGSZIELE

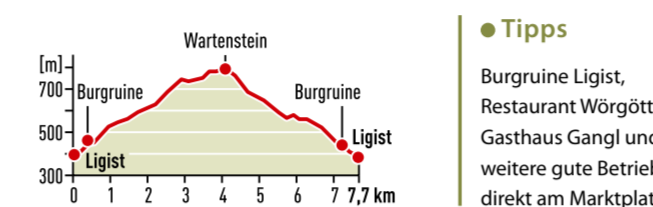
- Burgruine Ligist**
im 12. Jhd. vom Geschlecht der Lubgaster errichtet hat man hier einen herrlichen Panoramablick auf den Ligister Talkessel.
Ligist 95, 8563 Ligist
T +43 650 7676568
www.ligist.gv.at/infrastruktur/museum-ligist
- Museum Ligist**
Führungen: Jeden ersten Sonntag im Monat zeigt das Museum Ligist im Schmiedehammer von 10:00 bis 12:00 Uhr seine Schätze. Andere Termine nach Vereinbarung.
Ligist 95, 8563 Ligist
T +43 650 7676568
www.ligist.gv.at/infrastruktur/museum-ligist
- Pfarrkirche Ligist**
Die röm.-kath. Pfarrkirche der Marktgemeinde Ligist ist der hl. Katharina geweiht. Die Geschichte führt bis in die 2. Hälfte des 13. Jhd. zurück. Hier wurden zahlreiche Angehörige der Adelsfamilie Saurau begraben.

PANORAMAWEG 13

Start: Marktplatz Ligist | Aufstieg: ca. 420 hm
Weglänge: 7,7 km | Kondition:
Gehzeit: ca. 3 Std. | Erlebnis:

Der Name ist Programm und so bietet die Wanderung wunderschöne Ausblicke über das Kainachtal, über Wein- und Obstgärten, ins Grazer Becken und bei guter Sicht bis Slowenien. Vorbei an der historischen Burgruine führt die leichte Wanderung hoch bis zum Wartenstein.

Weg: ca. 65% Asphalt, 35% Forst- und Naturwege



WEITERE WANDERWEGE

GEMEINDEWEGE: Marktgemeinde Ligist
ÖAV WEGE:
Sektion Voitsberg
Stallhofnerstraße 14a, 8570 Voitsberg
info@alpenverein-voitsberg.at, alpenverein.at

Krottendorf – Teightschkklamm – Nr. 20
Gaisfeld – Pözl – Nr. 21
Moserweber – Aiblwirt – Nr. 23
Ligist – Hahnhofhütte – Nr. 571

GEFÜHRTE WANDERUNGEN
www.regiongraz.at/wandertouren
Bergwanderführer auf Anfrage bei Erlebnisregion Graz



FAMILIEN-ERLEBNISBAD LIGIST

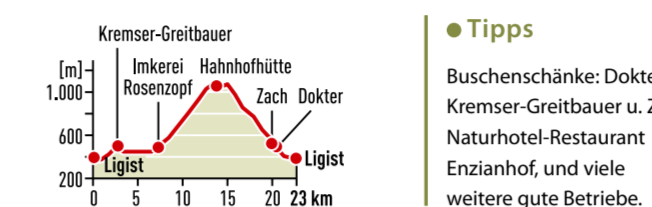
- Hammerwerk Roob**
Führung nach Voranmeldung
Historisches, denkmalgeschütztes Hammerwerk zur Erzeugung von Sensen, Sicheln uvm.
Ligist 54, 8563 Ligist
T +43 3143 2345
- Familien-Erlebnisbad Ligist**
Geöffnet von Mai bis September. Kinderbereich, Rutsche, Wildbach und Sportbahnen machen den Besuch zum Erlebnis.
Ligist 138, 8563 Ligist
T +43 699 12229704
www.ligist.gv.at/infrastruktur/familien-erlebnisbad
- Keltenhaus Ligist**
Führungen nach Vereinbarung
Dietenberg 50, 8563 Ligist
Information: T +43 3143 2229-0
www.ligist.gv.at/infrastruktur/keltenhaus
- Imkerei Rosenzopf**
Führungen und Produktverkostung nach Voranmeldung
Steinberg 282, 8563 Ligist,
T +43 3143 4230
www.rosenzopf.org
- Familien-, Sport- und Freizeitzentrum**
Spielplatz, Motorikbereich, Pumptrack-Anlage, Funccourt und Fußball
www.ligist.gv.at/infrastruktur/freizeitzentrum

LIGISTER RUNDWEG 17

Start: Marktplatz Ligist | Aufstieg: ca. 820 hm
Weglänge: 23,0 km | Kondition:
Gehzeit: ca. 7 Std. | Erlebnis:

Der Ligister Rundweg setzt sich aus mehreren Wegen zusammen und kann demnach auch gut abgekürzt oder auch verlängert werden. Diese Variante verbindet die Weinberge rund um Ligist mit den Ausläufern des Reinischkogels und führt auf über 1000 Meter bis zum Wegpunkt „Rotes Kreuz“.

Weg: ca. 50% Asphalt, 50% Forst- und Naturwege




TEIGITSCH – WARTENSTEIN – LIGIST

Start: Gaisfeld, Bahnhof | Aufstieg: ca. 530 hm
Weglänge: 18,8 km | Kondition:
Gehzeit: ca. 5 1/2 Std. | Erlebnis:


Diese Runde ist vor allem im Frühling eine schöne Alternative zu den höhergelegenen Bergwanderungen. Entlang der Teightsch und – für technisch Interessierte – auch vorbei am Kraftwerk Arnstein und dem Wasserschloss bis hinauf zum Wartenstein. Wanderer genießen die gepflegten Kulturlandschaften und die schönen Ausblicke.

Weg: ca. 65% Asphalt, 35% Forst- u. Naturwege



WISSENSWERTES

- Parkplätze**
Im Zentrum von Ligist, beim Familien-Erlebnisbad, sowie beim Familien-, Sport- und Freizeitzentrum
- E-Auto Ladestationen**
Beim Gemeindeamt, Spar-Markt, Gasthof Herlwirt
- E-Tankstelle Für E-Bikes**
Beim Gemeindeamt, Ligist 22, 8563 Ligist
- Öffentlicher Verkehr**
S-Bahn S7
Graz – Lieboch – Voitsberg – Köflach, Haltestelle Krottendorf/Ligist
RegioBus Linie 720
Graz – Lieboch – Ligist – Söding – Voitsberg, Haltestelle Ligist Markt
- Service Center – Öffentlicher Verkehr Verbundlinien**
T +43 50 678910, www.verbundlinie.at

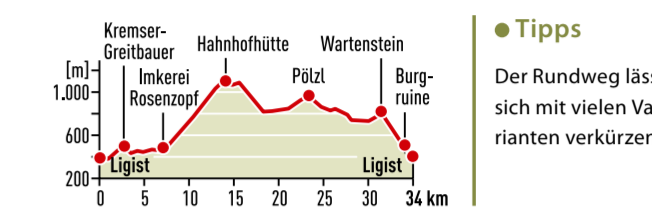


LIGISTER RUNDWEG – LANG 18

Start: Marktplatz Ligist | Aufstieg: ca. 1.090 hm
Weglänge: 34 km | Kondition:
Gehzeit: ca. 10 Std. | Erlebnis:

Der Ligister Rundweg lang ist die Kombination der Wandertouren rund um Ligist und wird aufgrund der Länge und Höhenmeter selten in einem Bewältigt werden – vor allem auch wegen der vielen ausgezeichneten Einkehrmöglichkeiten auf der Strecke die zum Ausruhen, Erholen und Genießen einladen.

Weg: ca. 55% Asphalt, 45% Forst- u. Naturwege


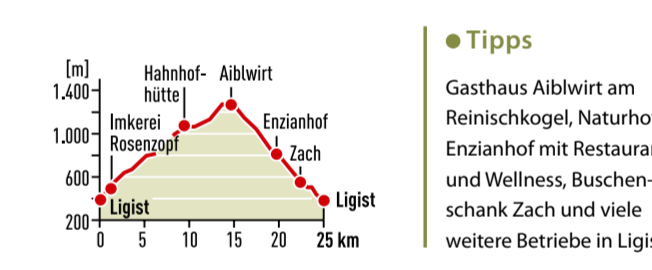


AUF DEN REINISCHKOGEL VON LIGIST

Start: Marktplatz Ligist | Aufstieg: ca. 1.100 hm
Weglänge: 25 km | Kondition:
Gehzeit: ca. 7 Std. | Erlebnis:

Eine schöne Bergwanderung von Ligist ausgehend zum Aiblwirt am Reinischkogel. Die abwechslungsreiche Tour führt anfangs entlang des Schmankerlweges und folgt dann dem Ligister Rundweg. Großteils geht es über Wiesenwege und durch Wälder. Für den Rückweg stehen einige Varianten offen oder man folgt dem Wanderweg Nr. 23 zurück.

Weg: ca. 20% Asphalt, 80% Forst- und Naturwege



RADWEGE IN DER REGION

- 3-Märkte Tour**
Länge: 40 km | Fahrzeit: ca. 3 h | ca. 460 hm
Eine reizvolle Tour durch Obst- und Schilcheranbaugebiete, durch drei Marktgemeinden und vorbei an einigen Schlössern und Herrenhäusern, mit vielen Einkehrmöglichkeiten – eine echte Genussradtour.
- Große Lipizzanertour**
Länge: 84 km | Fahrzeit: ca. 6,5 h | ca. 1.140 hm
Die längste Radtour durch die gesamte Lipizzanerheimat, vom flachen Süden bis hoch hinauf zu den Ausläufern der Gleinalm. Man kann die Tour auch abkürzen oder auf zwei Tagesetappen aufteilen – eher für E-Biker.
- Ligister Tour**
Länge: 39 km | Fahrzeit: ca. 4 h | ca. 1.170 hm
Eine schöne E-Bike Tour rund um Ligist bis zum Fuße des Reinischkogels mit tollen Weitblicken. Auf Genießer warten am Ende ausgezeichnete Buschenschänken und Gasthäuser.
- WEITERE RADWEGE**
Kainachtalradweg (R14)
Piberstein Radweg (R44)
Schilchertour Nord

