

# Tourentipps



nimm's  
**Radl**  
— M U R T A L —



[www.nimmsradl-murtal.info](http://www.nimmsradl-murtal.info)



# NIMM'S RADL, ZEIG'S WADL!

## Wir haben's getan!

1.000 Radln (Citybikes und Mountainbikes) wurden vom Projekt Spielberg in der Region verteilt. Bei Gemeinden, Gastrobetrieben und Hotels stehen die Radln bereit für Bewohner und Besucher des Murtals.

## Und warum?

Damit Sie den besten fahrbaren Untersatz haben, mit dem man die Gegend rund um den Red Bull Ring vom Fahrradsattel aus erkunden kann. Das Motto für alle, die auf zwei Rädern durch das Murtal brausen und den unermüdlichen Entdeckerdrang und Sportsgeist ausleben wollen, lautet also: Nimm's Radl, zeig's Wadl!



**Impressum:** Alle Rechte vorbehalten. Sämtliche Inhalte dürfen weder ganz noch teilweise ohne schriftliche Genehmigung des Urhebers vervielfältigt und/oder veröffentlicht oder in einem Informationssystem gespeichert werden. Herausgeber und für den Inhalt verantwortlich: ARGE Nimm's Radl Murtal, Gestaltung & Illustrationen: © Robert Rottensteiner GmbH, Texte: [www.kommunikatzion.com](http://www.kommunikatzion.com), Kartenausschnitte: Alstein Austria GmbH & Co KG, Druck: Universitätsdruckerei Klampfer, ©2016, ARGE Nimm's Radl Murtal

# DA GEHT MEHR!

Sie möchten uns ihre Eindrücke, Anregungen,  
Kritiken, Verbesserungen und Vorschläge schreiben?  
Senden Sie uns ihr Feedback an:

**[feedback@nimmsradl-murtal.info](mailto:feedback@nimmsradl-murtal.info)**

Wir tun natürlich unser Bestes, um  
Anregungen schnellstmöglich  
umzusetzen.  
Radler-Ehrenwort!



# KNOTENPUNKT-SYSTEM

Unser Radwegenetz ist bei weitem nicht kompliziert, trotzdem braucht es eine kurze Gebrauchsanweisung.

Zuallererst sollte gesagt werden, dass wir unsere Radstrecken wie ein Spinnennetz aufgebaut haben. Dabei sind alle Kreuzungen durchnummeriert und werden als Knotenpunkte bezeichnet.

Wir haben dieses System nicht neu erfunden, es hat sich bereits in anderen Ländern bestens bewährt und wir fanden es zu genial, um es nicht auch hier rund um den Red Bull Ring anzuwenden. Darum steht jetzt auf jedem Knotenpunkt eine Knotenpunkttafel mit einer Zoomkarte.

Mit Hilfe unserer Karte kann jeder Radfahrer ganz individuell seine Route zusammenstellen, indem er die Nummern der weiteren Knotenpunkte notiert und diesen dann folgt. Dieses System erlaubt viel mehr Spontanität, denn man kann die Route prinzipiell von Punkt zu Punkt fahren und sie so schnell ändern, wie man sie geplant hat.

Wer wissen möchte, wie viele Kilometer man unterwegs sein wird, der rechnet einfach die einzelnen Strecken zwischen den Knotenpunkten zusammen. Und voilà: Schon hat man sein persönliches (Urlaubs-)Training zusammengestellt. Also bleibt nur mehr eines: Nimm's Radl, zeig's Wadl!





Die Übersichtstafel dient der Orientierung oder als Ausgangspunkt einer jeden Radtour. Die Gebrauchsanweisung sowie eine Karte mit dem Radwegenetz sind darauf enthalten.



Knotenpunktschilder geben Auskunft über den aktuellen Knotenpunkt und die Nummern und Richtungen der benachbarten Punkte.

Die Zoomkarte beinhaltet dieselben Informationen wie die Übersichtstafel, mit dem Unterschied, dass diese kleiner ist und nur einen Auszug der Streckenkarte enthält.



Zwischenwegweiser befinden sich auf der Strecke zwischen den einzelnen Knotenpunkten, um einen Richtungswechsel anzuzeigen.



# TOUR 1


## PROJEKT SPIELBERG RUNDE


Startpunkt: Red Bull Ring

Distanz: 55 km

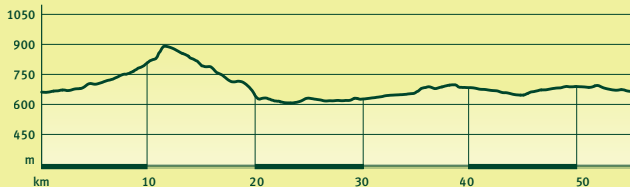
Höchster Punkt: 895 m

Tiefster Punkt: 610 m

 4:02 Std.

 437 m

 437 m



**A** Red Bull Ring  
[www.projekt-spielberg.com](http://www.projekt-spielberg.com)



**D** Benediktinerabtei Seckau  
[www.abtei-seckau.at](http://www.abtei-seckau.at)



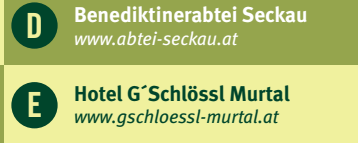
**G<sub>1</sub>** Hotel Steirerschloßl  
[www.hotel-steirerschloessl.at](http://www.hotel-steirerschloessl.at)



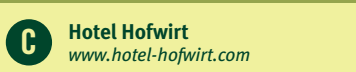
**G<sub>2</sub>** Café Wasserturm  
[www.cafe-wasserturm.at](http://www.cafe-wasserturm.at)



**B** Landhotel Schönberghof  
[www.landhotel-schoenberghof.at](http://www.landhotel-schoenberghof.at)



**E** Hotel G'schloßl Murtal  
[www.gschloessl-murtal.at](http://www.gschloessl-murtal.at)



**C** Hotel Hofwirt  
[www.hotel-hofwirt.com](http://www.hotel-hofwirt.com)



**F** Edelsteine Krامل  
[www.edelsteine-krامل.com](http://www.edelsteine-krامل.com)

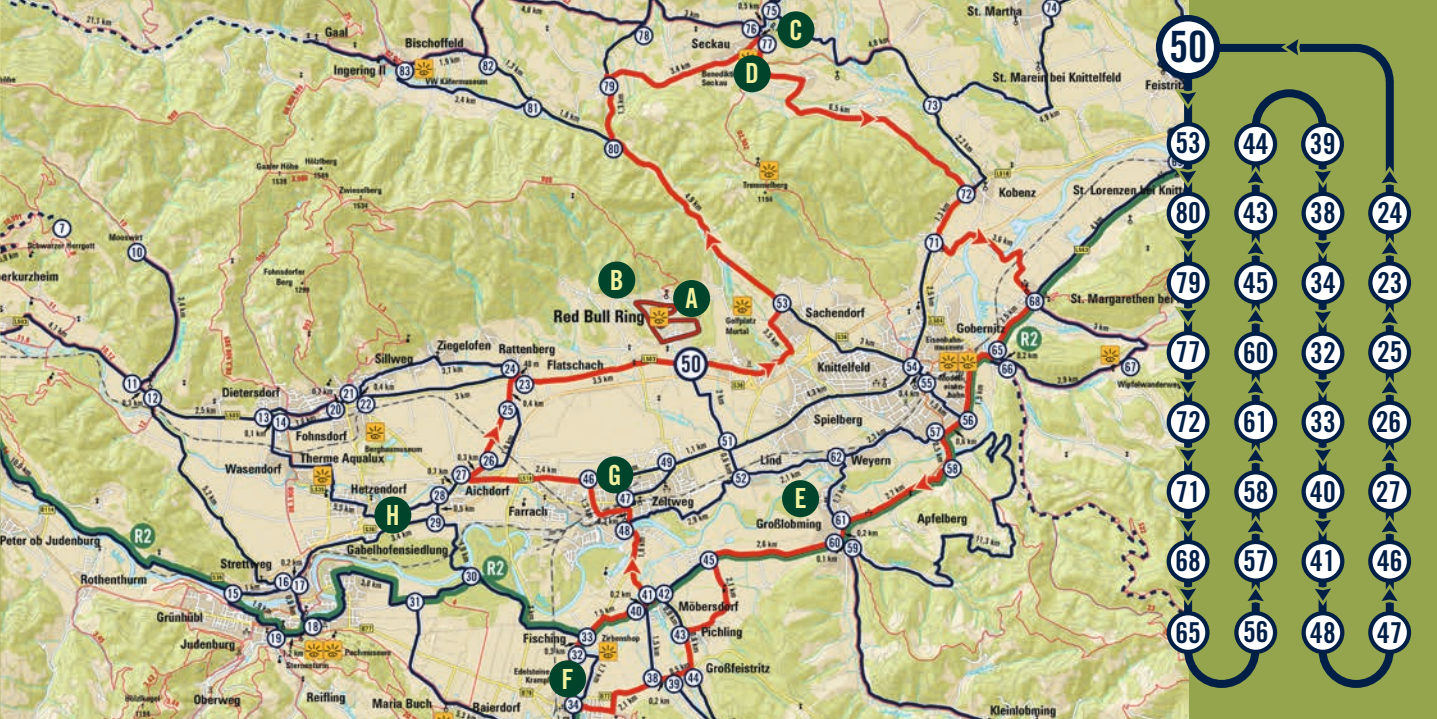


**H** Hotel Schloss Gabelhofen  
[www.gabelhofen.at](http://www.gabelhofen.at)



Foto A © Philip Platzer, Foto D © Abtei Seckau,  
Foto E © Philip Platzer, Foto H © Philip Platzer





50

53

44

39

80

43

38

24

79

45

34

23

77

60

32

25

72

61

33

26

71

58

40

27

68

57

41

46

65

56

48

47

# TOUR 2


## ZIRBENLAND RUNDE

Startpunkt: Weißkirchen Hauptplatz

Distanz: 54 km

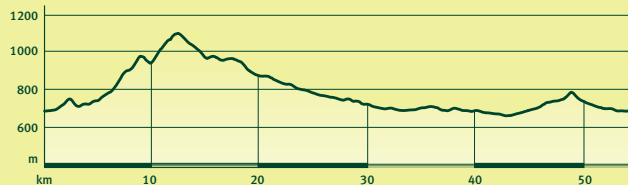
Höchster Punkt: 1100 m

Tiefster Punkt: 661 m

 4:38 Std.

 790 m

 790 m



**A** Zirbenshop Frewein  
[www.zirbenshop.at](http://www.zirbenshop.at)



**B** Edelsteine Krامل  
[www.edelsteine-krامل.com](http://www.edelsteine-krامل.com)



**C** Bauern Genussladen Mandl  
[www.bauern-genussladen.at](http://www.bauern-genussladen.at)

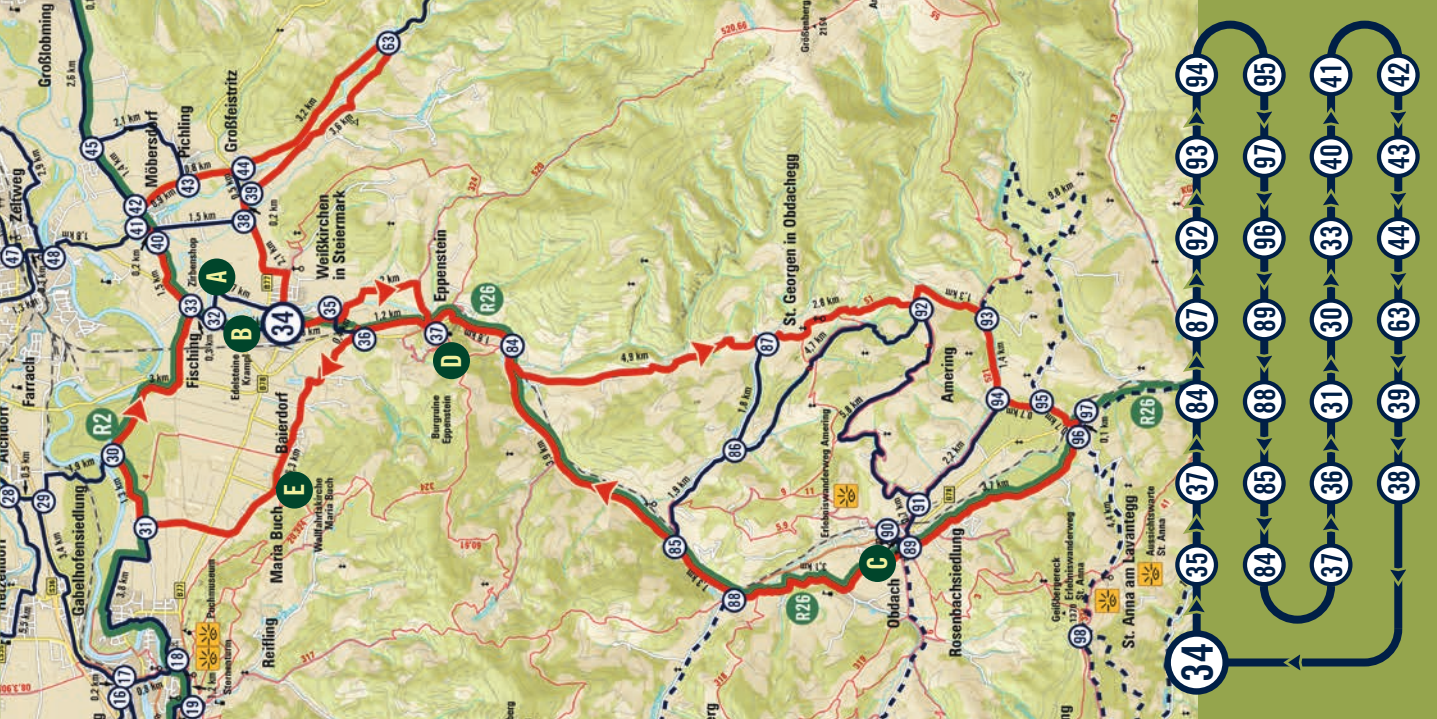


**E** Wallfahrtskirche Maria Buch  
[wallfahrtskirche-maria-buch.at](http://wallfahrtskirche-maria-buch.at)



**D** Burgruine Eppenstein  
[www.zirbenland.at](http://www.zirbenland.at)





# TOUR 3


## MURTAL RUNDE

Startpunkt: Red Bull Ring

Distanz: 47 km

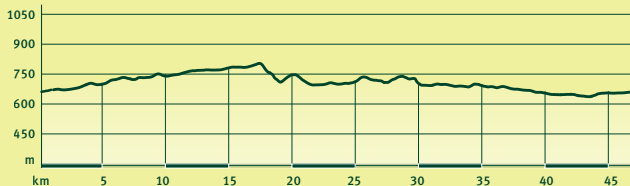
Höchster Punkt: 811 m

Tiefster Punkt: 639 m

 3:40 Std.

 407 m

 407 m



**A** Red Bull Ring  
[www.projekt-spielberg.com](http://www.projekt-spielberg.com)



**B** Therme Aqualux  
[www.therme-aqualux.at](http://www.therme-aqualux.at)



**D** Hotel Schloss Gabelhofen  
[www.gabelhofen.at](http://www.gabelhofen.at)



**E** Biobadeteich Pöls  
[www.poelstal.info](http://www.poelstal.info)

**G** Puchmuseum Judenburg  
[www.puchmuseum.at](http://www.puchmuseum.at)

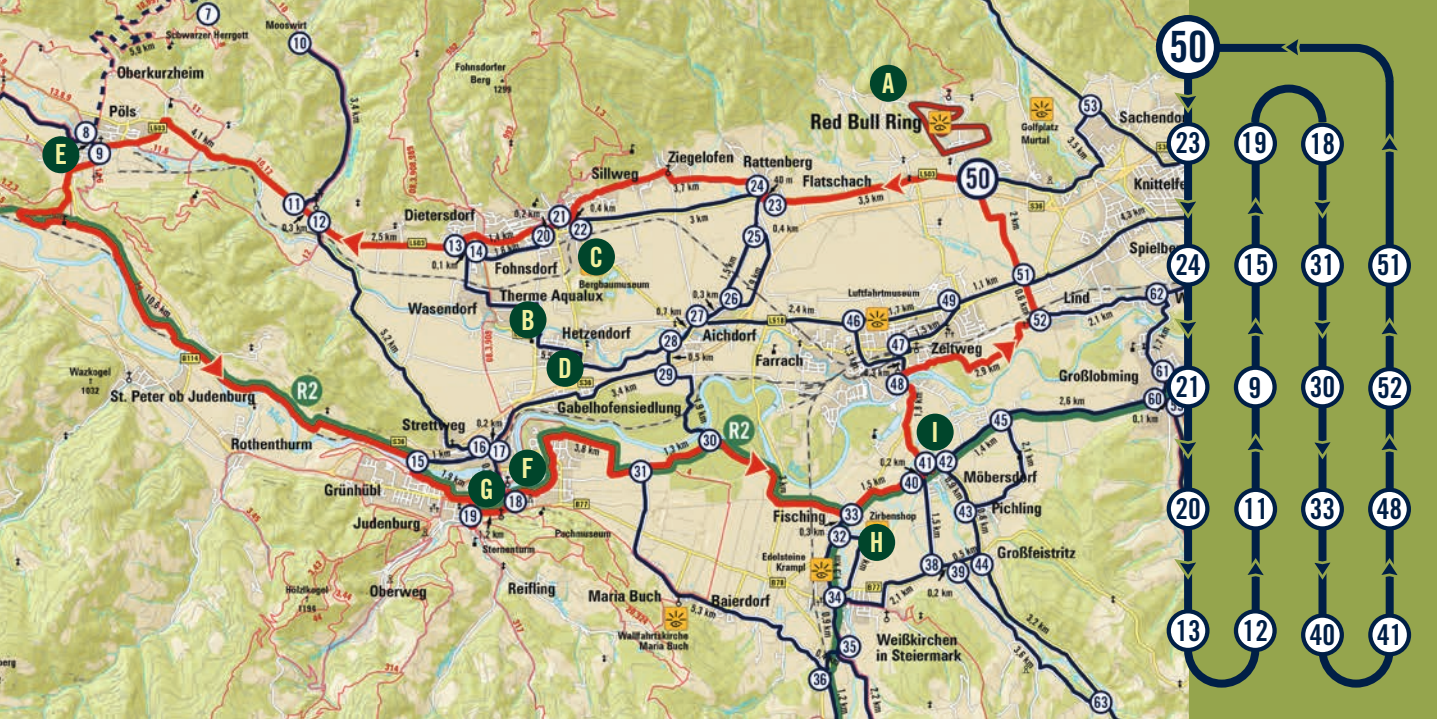
**H** Zirbenschop Frewein  
[www.zirbenschop.at](http://www.zirbenschop.at)

**C** Bergbaumuseum  
[www.bergbaumuseum-fohnsdorf.at](http://www.bergbaumuseum-fohnsdorf.at)

**F** Sternenturm Judenburg  
[www.sternenturm.at](http://www.sternenturm.at)

**I** Leichtfried Loden  
[www.leichtfried-loden.com](http://www.leichtfried-loden.com)





50

23

19

18

24

15

31

51

21

9

30

52

20

11

33

48

13

12

40

41

Red Bull Ring

Ziegelofen Rattenberg

Flatschach

Dietersdorf

Fohnsdorf

Therme Aqualux

Wasendorf

Hetzendorf

Aichdorf

Farrach

Gabelhofensiedlung

Strettweg

Rothenurm

Grünhübl

Judenburg

Oberweg

Reifling

Maria Buch

Baierdorf

Fisching

Edelsteine Krampf

Weiße Kirche Maria Buch

Weiße Kirchen in Steiermark

Luffturm

Zeitweg

Möbersdorf

Pichling

Großfeistritz

Lind

Großlobming

Sachendorf

Knittelfeld

Spielberg

Waldkogel

Wazkogel

St. Peter ob Judenburg

Wazkogel

Wazkogel

Wazkogel

Wazkogel

Wazkogel

Wazkogel

Wazkogel

Wazkogel

Wazkogel

Wazkogel

Wazkogel

Wazkogel

Wazkogel

Wazkogel

Wazkogel

Wazkogel

Wazkogel

Wazkogel

Wazkogel

Wazkogel

Wazkogel

Wazkogel

Wazkogel

Wazkogel

Wazkogel

Wazkogel

Wazkogel

Wazkogel

Wazkogel

Wazkogel

Wazkogel

Wazkogel

Wazkogel

Wazkogel

Wazkogel

Wazkogel

Wazkogel

Wazkogel

Wazkogel

Wazkogel

Wazkogel

Wazkogel

Wazkogel

Wazkogel

Wazkogel

Wazkogel

Wazkogel

Wazkogel

Wazkogel

Wazkogel

Wazkogel

Wazkogel

Wazkogel

Wazkogel

Wazkogel

Wazkogel

Wazkogel

Wazkogel

Wazkogel

Wazkogel

Wazkogel

Wazkogel

Wazkogel

Wazkogel

Wazkogel

Wazkogel

Wazkogel

Wazkogel

Wazkogel

Wazkogel

Wazkogel

Wazkogel

Wazkogel

Wazkogel

Wazkogel

Wazkogel

Wazkogel

Wazkogel

Wazkogel

Wazkogel

Wazkogel

Wazkogel

Wazkogel

Wazkogel

Wazkogel

Wazkogel

Wazkogel

Wazkogel

Wazkogel

Wazkogel

Wazkogel

Wazkogel

Wazkogel

Wazkogel

Wazkogel

Wazkogel

Wazkogel

Wazkogel

Wazkogel

Wazkogel

Wazkogel

Wazkogel

Wazkogel

Wazkogel

Wazkogel

Wazkogel

Wazkogel

Wazkogel

Wazkogel

Wazkogel

Wazkogel

Wazkogel

Wazkogel

Wazkogel

Wazkogel

Wazkogel

Wazkogel

Wazkogel

Wazkogel

Wazkogel

Wazkogel

Wazkogel

Wazkogel

Wazkogel

Wazkogel

Wazkogel

Wazkogel

Wazkogel

Wazkogel

Wazkogel

Wazkogel

Wazkogel

Wazkogel

Wazkogel

Wazkogel

Wazkogel

Wazkogel

Wazkogel

Wazkogel

Wazkogel

Wazkogel

Wazkogel

Wazkogel

Wazkogel

Wazkogel

Wazkogel

Wazkogel

Wazkogel

Wazkogel

Wazkogel

Wazkogel

Wazkogel

Wazkogel

Wazkogel

Wazkogel

Wazkogel

Wazkogel

Wazkogel

Wazkogel

Wazkogel

Wazkogel

Wazkogel

Wazkogel

Wazkogel

Wazkogel

Wazkogel

Wazkogel

Wazkogel

Wazkogel

Wazkogel

Wazkogel

Wazkogel

Wazkogel

Wazkogel

Wazkogel

Wazkogel

Wazkogel

Wazkogel

Wazkogel

Wazkogel

Wazkogel

Wazkogel

Wazkogel

Wazkogel

Wazkogel

Wazkogel

Wazkogel

Wazkogel

Wazkogel

Wazkogel

Wazkogel

Wazkogel

Wazkogel

Wazkogel

Wazkogel

Wazkogel

Wazkogel

Wazkogel

Wazkogel

Wazkogel

Wazkogel

Wazkogel

Wazkogel

Wazkogel

Wazkogel

Wazkogel

Wazkogel

Wazkogel

Wazkogel

Wazkogel

Wazkogel

Wazkogel

Wazkogel

Wazkogel

Wazkogel

Wazkogel

Wazkogel

Wazkogel

Wazkogel

Wazkogel

Wazkogel

Wazkogel

Wazkogel

Wazkogel

Wazkogel

Wazkogel

Wazkogel

Wazkogel

Wazkogel

Wazkogel

Wazkogel

Wazkogel

Wazkogel

Wazkogel

Wazkogel

Wazkogel

Wazkogel

Wazkogel

Wazkogel

Wazkogel

Wazkogel

Wazkogel

Wazkogel

Wazkogel

Wazkogel

Wazkogel

Wazkogel

Wazkogel

Wazkogel

Wazkogel

Wazkogel

Wazkogel

Wazkogel

Wazkogel

Wazkogel

Wazkogel

Wazkogel

Wazkogel

Wazkogel

Wazkogel

Wazkogel



# TOUR 4


## STÄDTE TOUR


Startpunkt: Judenburg Hauptplatz

Distanz: 41 km

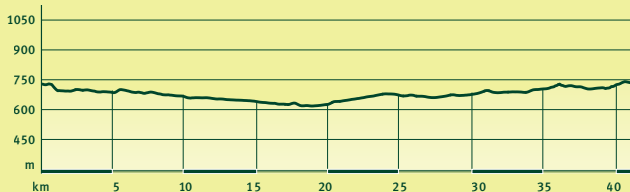
Höchster Punkt: 746 m

Tiefster Punkt: 621 m

 3:03 Std.

 257 m

 257 m



**A** Sternenturm Judenburg  
[www.sternenturm.at](http://www.sternenturm.at)



**D** Leichtfried Loden  
[www.leichtfried-loden.com](http://www.leichtfried-loden.com)



**G** Red Bull Ring  
[www.projekt-spielberg.com](http://www.projekt-spielberg.com)



**E** Hotel G`Schlössl Murtal  
[www.gschloessl-murtal.at](http://www.gschloessl-murtal.at)

**H** Therme Aqualux  
[www.therme-aqualux.at](http://www.therme-aqualux.at)

**C** Zirbenschop Frewein  
[www.zirbenschop.at](http://www.zirbenschop.at)

**F** Eisenbahnmuseum  
[eisenbahnmuseum-knittelfeld.at](http://eisenbahnmuseum-knittelfeld.at)

**I** Bergbaumuseum  
[www.bergbaumuseum-fohnsdorf.at](http://www.bergbaumuseum-fohnsdorf.at)



Foto B © Mitteregger, Foto D © Leichtfried,  
Foto E © Philip Platzer, Foto F © Dietmar Rauter





# TOUR 5


## SECKAU-GAAL RUNDE


Startpunkt: Seckau Hofwirt


Distanz: 55 km

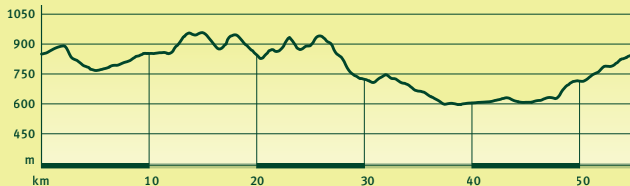
Höchster Punkt: 961 m

Tiefster Punkt: 599 m

 4:51 Std.

 910 m

 891 m



**A** Hotel Hofwirt  
[www.hotel-hofwirt.at](http://www.hotel-hofwirt.at)




**B** Benediktinerabtei Seckau  
[www.abtei-seckau.at](http://www.abtei-seckau.at)



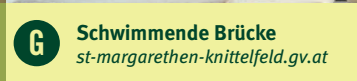
**C** Lebzelterei Regner  
[www.regner.at](http://www.regner.at)



**D** Käfermuseum Gaal  
[www.kaefermuseum.at](http://www.kaefermuseum.at)



**E** Alpinpark Steinmühle  
[www.alpineerlebniswelt.at](http://www.alpineerlebniswelt.at)



**G** Schwimmende Brücke  
[st-margarethen-knittelfeld.gv.at](http://st-margarethen-knittelfeld.gv.at)



**F** Freizeitanlage Zechner  
[www.freizeitanlage-zechner.at](http://www.freizeitanlage-zechner.at)



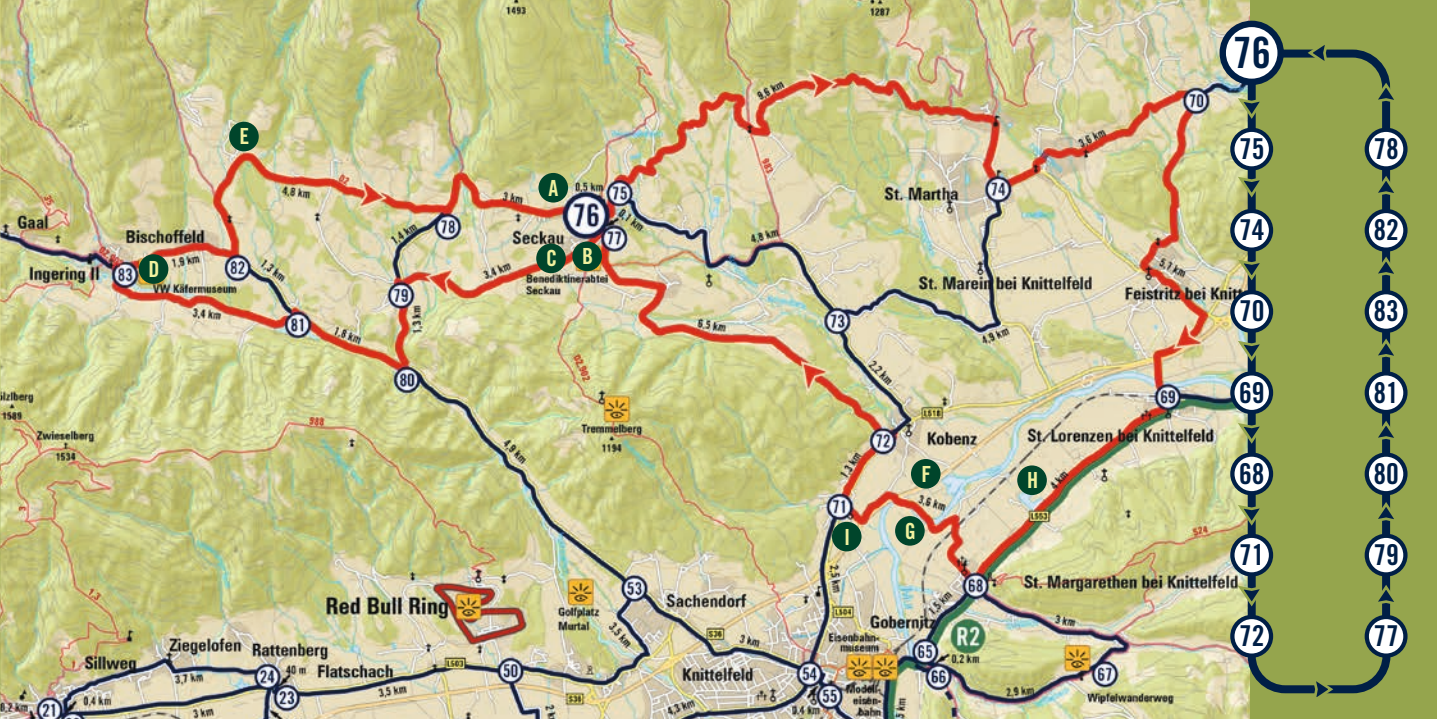
**H** Grüne Lagune  
[www.dielagune.at](http://www.dielagune.at)



**I** Hofladen Herk  
[www.herk-eier.at](http://www.herk-eier.at)



Foto A © Philip Platzer, Foto B © Abtei Seckau,  
Foto C © Regner, Foto D © Käfermuseum



# TOUR 6


## THERMENRUNDE


Startpunkt: Fohnsdorf


Distanz: 14,5 km

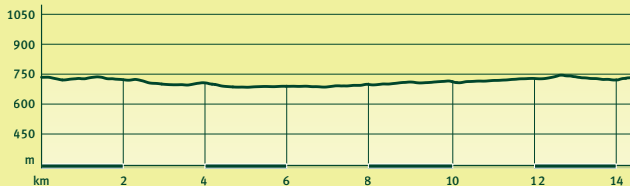
Höchster Punkt: 751 m

Tiefster Punkt: 687 m

 1:01 Std.

 84 m

 84 m



**A** **Therme Aqualux**  
[www.therme-aqualux.at](http://www.therme-aqualux.at)

**C** **Hotel Schloss Gabelhofen**  
[www.gabelhofen.at](http://www.gabelhofen.at)

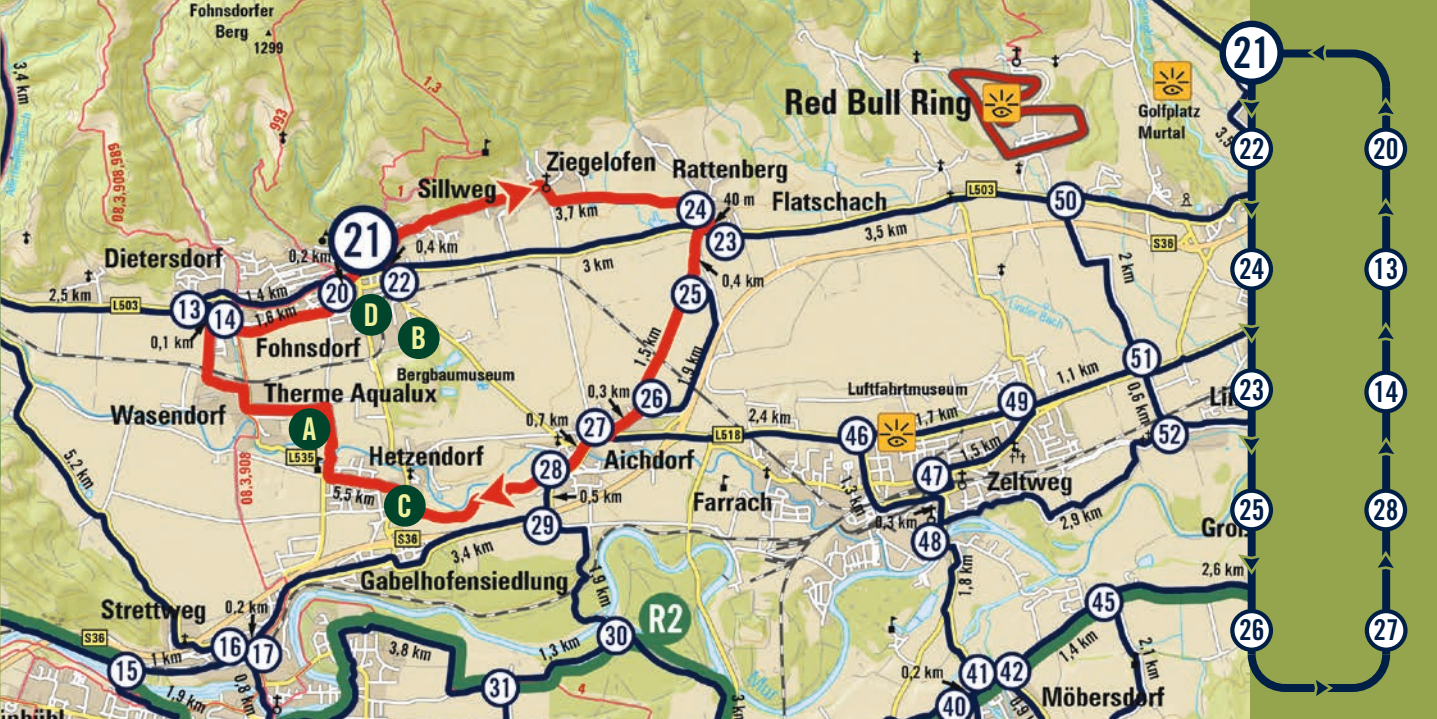
**B** **Bergbaumuseum**  
[www.bergbaumuseum-fohnsdorf.at](http://www.bergbaumuseum-fohnsdorf.at)

**D** **Pfarrkirche Fohnsdorf**  
[www.fohnsdorf-tourismus.at](http://www.fohnsdorf-tourismus.at)



Foto A © Wolfgang Spekner, Foto B © Bergbaumuseum,  
Foto C © C.G.Ott, Foto D © Wolfgang Spekner





# TOUR 7


## AM MURRADWEG R2 ZUM WIPFELWANDERWEG

Startpunkt: Weißkirchen Hauptplatz

Distanz: 36 km

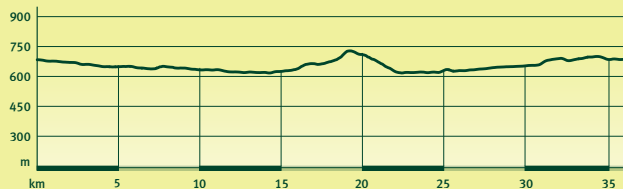
Höchster Punkt: 732 m

Tiefster Punkt: 618 m

 2:35 Std.

 216 m

 216 m



A



B



D



E

A

**Zirbenschop Frewein**  
[www.zirbenschop.at](http://www.zirbenschop.at)

C

**Leichtfried Loden**  
[www.leichtfried-loden.com](http://www.leichtfried-loden.com)

E

**Wipfelwanderweg**  
[www.wipfelwanderweg.at](http://www.wipfelwanderweg.at)

B

**Edelsteine Krامل**  
[www.edelsteine-krامل.com](http://www.edelsteine-krامل.com)

D

**Hotel G'Schlössl Murtal**  
[www.gschloessl-murtal.com](http://www.gschloessl-murtal.com)

Foto A © Ikarus.cc, Foto B © Toni Muhr,  
Foto D © Philip Platzer, Foto E © Harry Schiffer







# TOUR 8


## KNITTELFELD STADTRUNDE


Startpunkt: Knittelfeld Hauptplatz


Distanz: 16 km

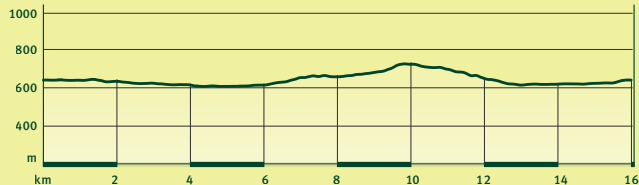
Höchster Punkt: 732 m

Tiefster Punkt: 610 m

 1:12 Std.

 160 m

 160 m



A

**A** Eisenbahnmuseum  
[eisenbahnmuseum-knittelfeld.at](http://eisenbahnmuseum-knittelfeld.at)



B

**B** Hofladen Herk  
[www.herk-eier.at](http://www.herk-eier.at)



C

**C** Wipfelwanderweg  
[www.wipfelwanderweg.at](http://www.wipfelwanderweg.at)



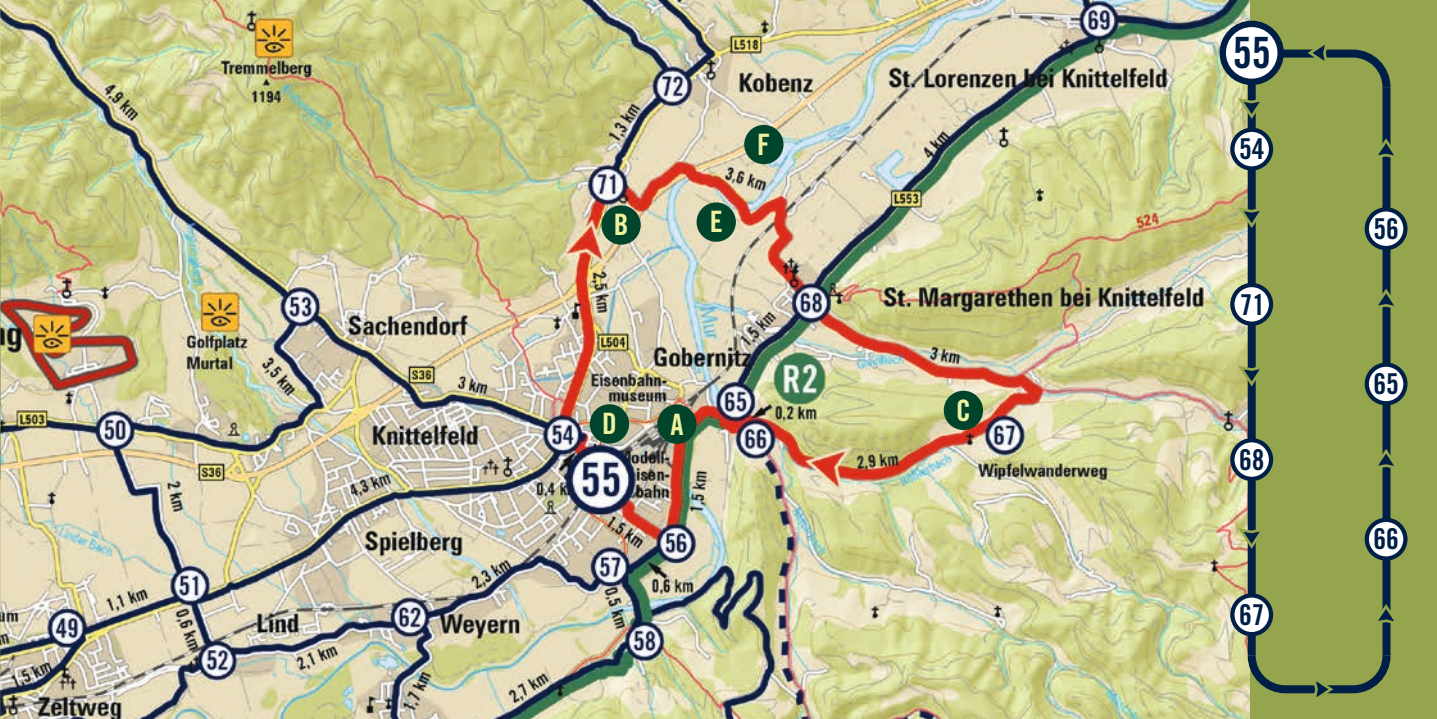
D

**D** Faschingsmuseum  
[www.boef.at](http://www.boef.at)

**E** Schwimmende Brücke  
[st-margarethen-knittelfeld.gv.at](http://st-margarethen-knittelfeld.gv.at)

**F** Freizeitanlage Zechner  
[www.freizeitanlage-zechner.at](http://www.freizeitanlage-zechner.at)








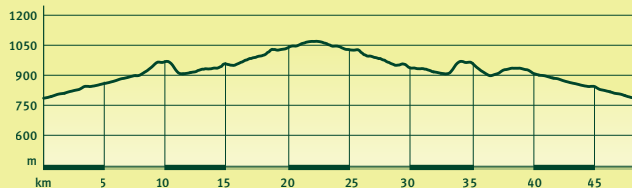


# TOUR 9

## PÖLSTAL RUNDE

Startpunkt: Pöls  
Distanz: 48 km  
Höchster Punkt: 1073 m  
Tiefster Punkt: 789 m

 3:52 Std.  
 503 m  
 503 m



**A** Biobadeteich Pöls  
[www.poelstal.info](http://www.poelstal.info)

**C** Goldwaschen  
[www.pusterwald.info](http://www.pusterwald.info)

**B** Schaubergwerk Oberzeiring  
[www.silbergruben.at](http://www.silbergruben.at)

**D** Freizeitanlage Möderbrugg  
[www.poelstal.info](http://www.poelstal.info)









# LOVELY MURTAL.

Hoch vom Zirbitzkogel an, wo der Zirbenschnaps am besten schmeckt, bis zum Red Bull Ring, wo das Adrenalin nach oben schnell, liegt das Murtal. Liebliche Hügel und das breite Aichfeld, umrahmt von den Seckauer-, Seetaler- und Stubalpen, sind eine wahre Augenweide und mit dem Rad eine sportliche Herausforderung.

Darum unser Tipp: „Nimm’s Radl“ und eröffne das Abenteuer Murtal. Wenn der blitzblaue Himmel auf das saftige Grün der Wiesen trifft, ist die Radlerei eine wahre Wonne. Und wenn am Abend dann die Waden brennen, schmeckt das Backhendl und der Salat mit Kürbiskernöl umso besser.

Das Murtal ist ur-steirisch und doch ganz besonders – in jedem Fall eine (Rad-)Tour wert!



Weiter Informationen gerne unter:  
ARGE Nimm's Radl Murtal  
Tourismusinfo Zirbenland Steiermark  
Hauptplatz 20  
8750 Judenburg  
Tel: +43-3572-85000

[www.nimmsradl-murtal.info](http://www.nimmsradl-murtal.info)  
[info@nimmsradl-murtal.info](mailto:info@nimmsradl-murtal.info)

# GRÜNE MOBILITÄT FÜR DIE STEIERMARK



E-Bike, E-Car &  
Co zu Mieten!

Ihr E-Abenteuer  
wartet auf Sie!



Smart  
Sparen



Grünes  
Zuhause



ENERGIE STEIERMARK

Fahren Sie mit Energie aus der Steckdose!  
Jetzt unter 0316 / 9000 52100 oder  
[emobil.e-steiermark.com](http://emobil.e-steiermark.com) informieren.

# Steirer**bike**™

Neu: Sonder – Edition!!

## Spielberg-Bikes



Trekking-  
bike



Mountain-  
bike



Erhältlich bei:

**Steirerbike Shop Graz**  
Reiterweg 5 (Ecke Leonhard-Str.)  
8010 Graz  
Tel: 0316/352020

**Fan Shop am Red Bull Ring**  
Red Bull Ring Straße 1  
8724 Spielberg

**Sport Scherz Wörschach**  
Herrngasse 27  
8942 Wörschach  
Tel. 03682/22383

[www.steirerbike.at](http://www.steirerbike.at)



**WARUM  
IMMER NUR  
DOWN-HILL?**

**RED BULL VERLEIHT FLÜÜÜGEL.**





**NIMM 'S RADL.  
NIMM 'S GO-KART.  
NIMM 'S RALLY CAR.  
NIMM 'S NASCAR.  
NIMM 'S SKIDOO.  
NIMM 'S ...**

**FAHRERLEBNISSE UND MEHR AM  
SCHÖNSTEN SPIELPLATZ ÖSTERREICHS.**

Alle Infos zu den Angeboten unter  
[www.projekt-spielberg.com](http://www.projekt-spielberg.com)

